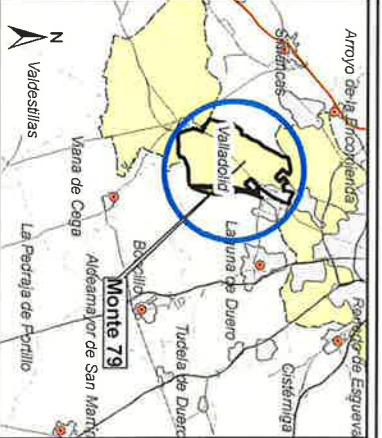
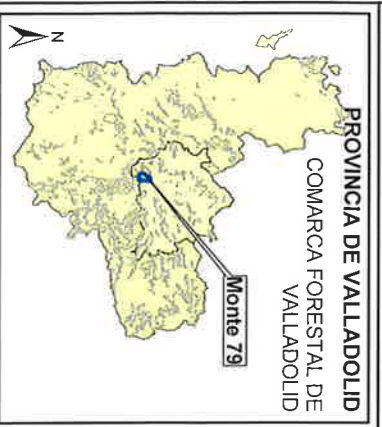




**SISTEMA DE PROYECCIÓN**  
 ETRS89 UTM HUSO 30T N  
 Elipsoido GRS80  
 Unidades en metros

110 55 0 110 220 metros


W N  
 E S



**Datos del aprovechamiento de MADERA**

M.U.P. N.º: 79  
 Nombre del monte: "Antequerá"  
 Término municipal: Valladolid

Monte certificado: SI (PEFC/14-21-00008-01)  
 Especie: *Pinus pinus*  
 Superficie aprovechamiento: 33,35 ha (Rodal B-5 y A-14)  
 Cantidad aprovechamiento (aprox.): 1.168 pinos  
 Volumen de fustes: 489,67 mc  
 Volumen de leñas: 97,33 mc

 <b>Junta de Castilla y León</b> <small>Departamento Territorial de Valladolid</small> <small>Servicio Territorial de Montes</small>		<b>PLAN ANUAL DE APROVECHAMIENTOS - 2019</b>	
Plano: 1 de 1	Lote: LOTE-1		
Procedimiento de adjudicación: ABIERTO		Determinación del aprovechamiento: SEÑALAMIENTO	
Modalidad del aprovechamiento: EN PTE. CON CORTENZA, A RIESGO Y VENTURA		Término municipal: VALLADOLID	
Fecha: JULIO 2018	Escala: 1:1.000		
Plano: APROVECHAMIENTO DE MADERA			
El Jefe de la Sección Territorial de Ordenación y Mejora II Fdo: Alfonso GONZÁLEZ ROMERO			

20