MODIFICACIONES Y ADAPTACIONES DE LA URBANIZACIÓN EN ACTUACIONES DE MEJORA DE LA SEGURIDAD PEATONAL Y ACCESIBILIDAD AL TRANSPORTE PÚBLICO

Autor del Proyecto:

D. ANGEL Mª CUEVAS CUEVAS

INGENIERO TÉCNICO DE OBRAS PÚBLICAS

Ayuntamiento de Valladolid

Área de Urbanismo, Vivienda e Infraestructuras

Servicio de Espacio Público e Infraestructuras

DOCUMENTO Nº 2

PLANOS

II. PLANOS

C/ San Benito, 1
47001 Valladolid
☎983-426100.

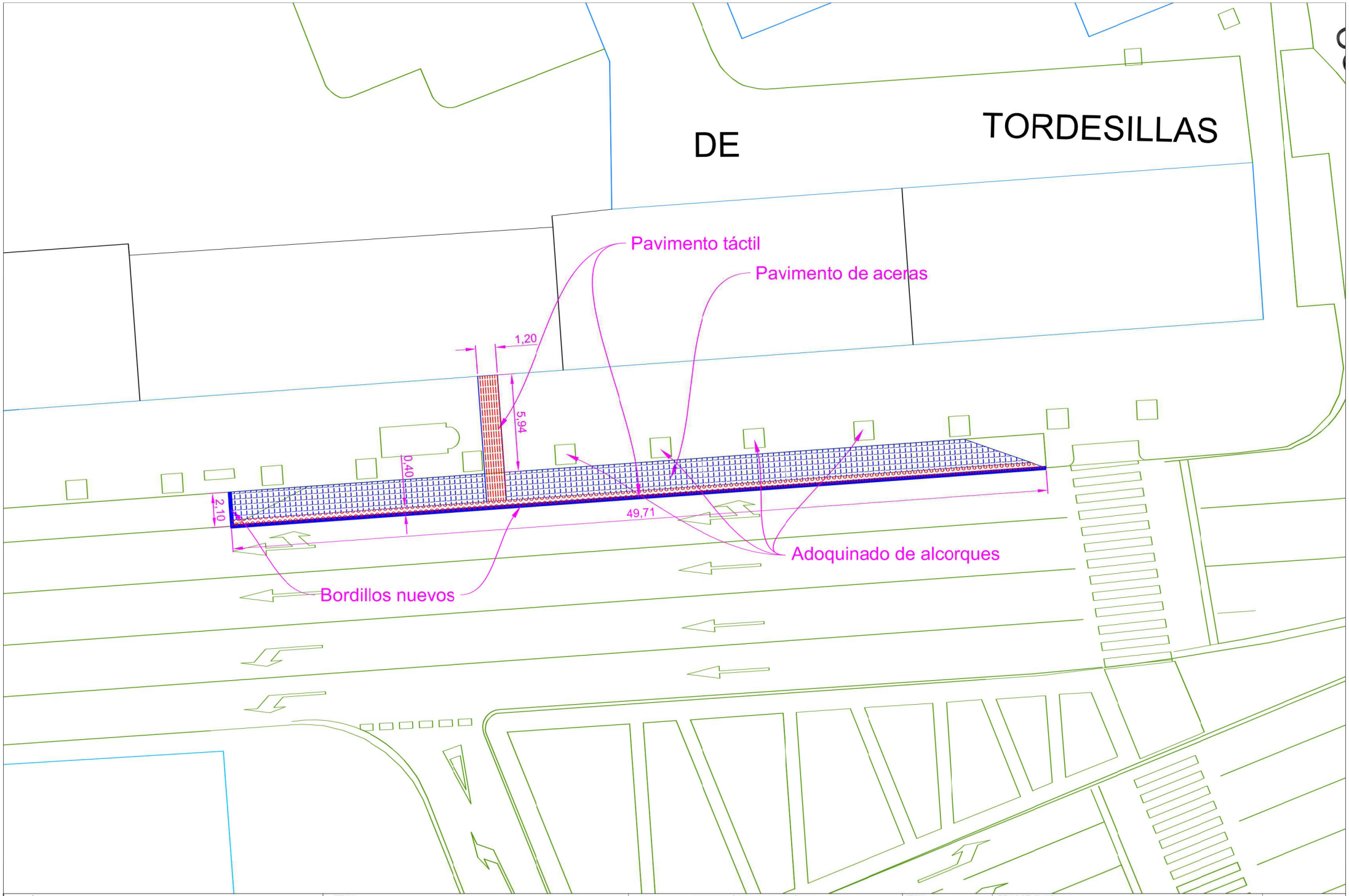

Ayuntamiento de Valladolid Área de Urbanismo, Vivienda e Infraestructuras Servicio de Espacio Público e Infraestructuras	TITULO: MODIFICACIONES Y ADAPTACIÓN DE LA URBANIZACIÓN EN ACTUACIONES DE MEJORA DE LA SEGURIDAD DE PEATONES Y ACCESIBILIDAD DEL TRANSPORTE PUBLICO	INGENIERO TÉCNICO DE OBRAS PÚBLICAS D. ÁNGEL Mª. CUEVAS CUEVAS	FECHA: MARZO de 2017 ESCALA: 1 / 200	TITULO DEL PLANO: PARADA DE PASEO DE ZORRILLA 166 Frente LAVA, Plataforma.	PLANO Nº **1.0**

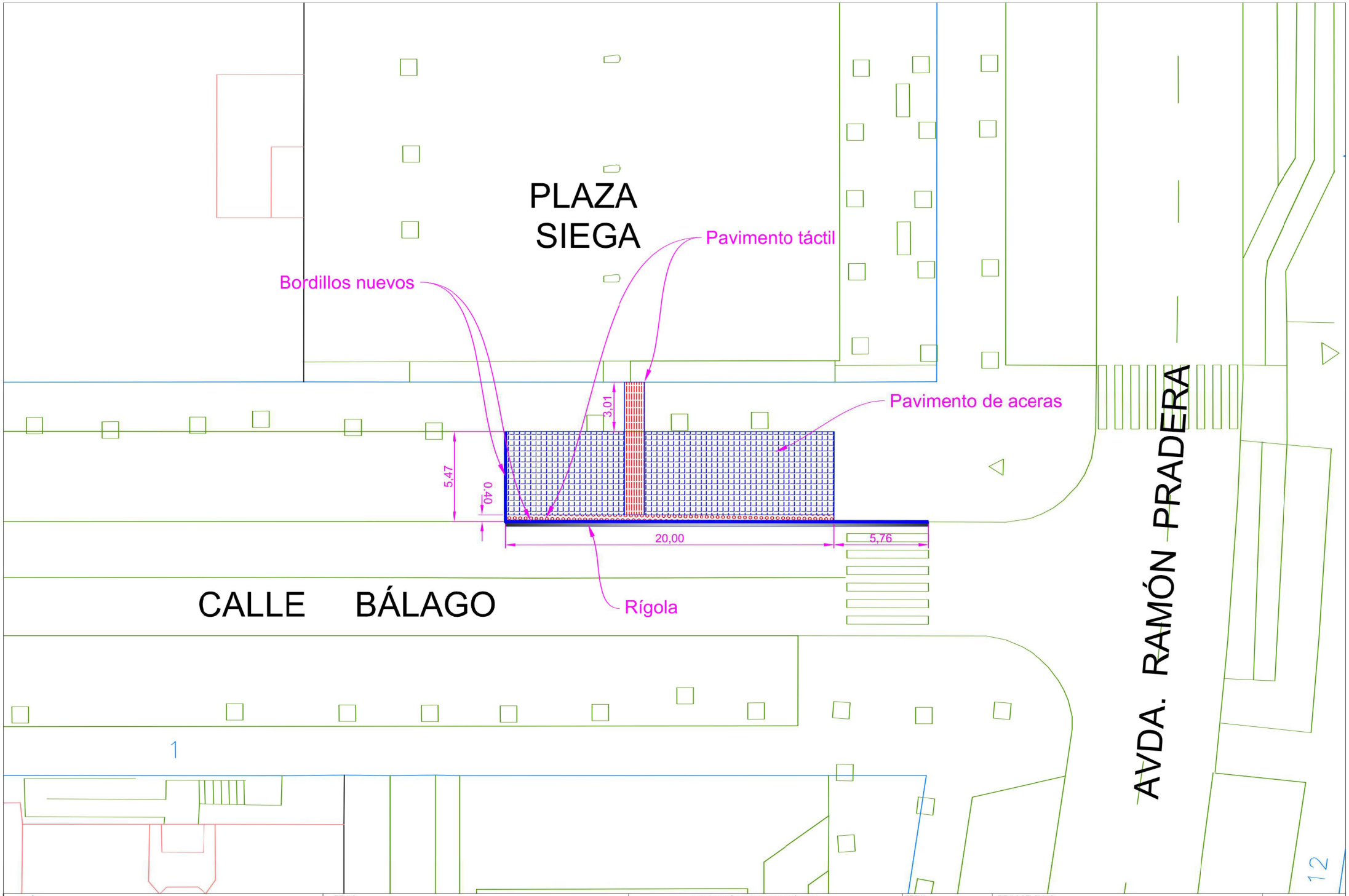

Ayuntamiento de Valladolid Área de Urbanismo, Vivienda e Infraestructuras Servicio de Espacio Público e Infraestructuras	TITULO: MODIFICACIONES Y ADAPTACIÓN DE LA URBANIZACIÓN EN ACTUACIONES DE MEJORA DE LA SEGURIDAD DE PEATONES Y ACCESIBILIDAD DEL TRANSPORTE PUBLICO	INGENIERO TÉCNICO DE OBRAS PÚBLICAS. D. ÁNGEL Mª CUEVAS CUEVAS	FECHA: MARZO de 2017 ESCALA: 1 / 200	TITULO DEL PLANO: PARADA DE PASEO DE CALLE BÁLAGO Esquina Ramón Pradera	PLANO Nº **2.1**

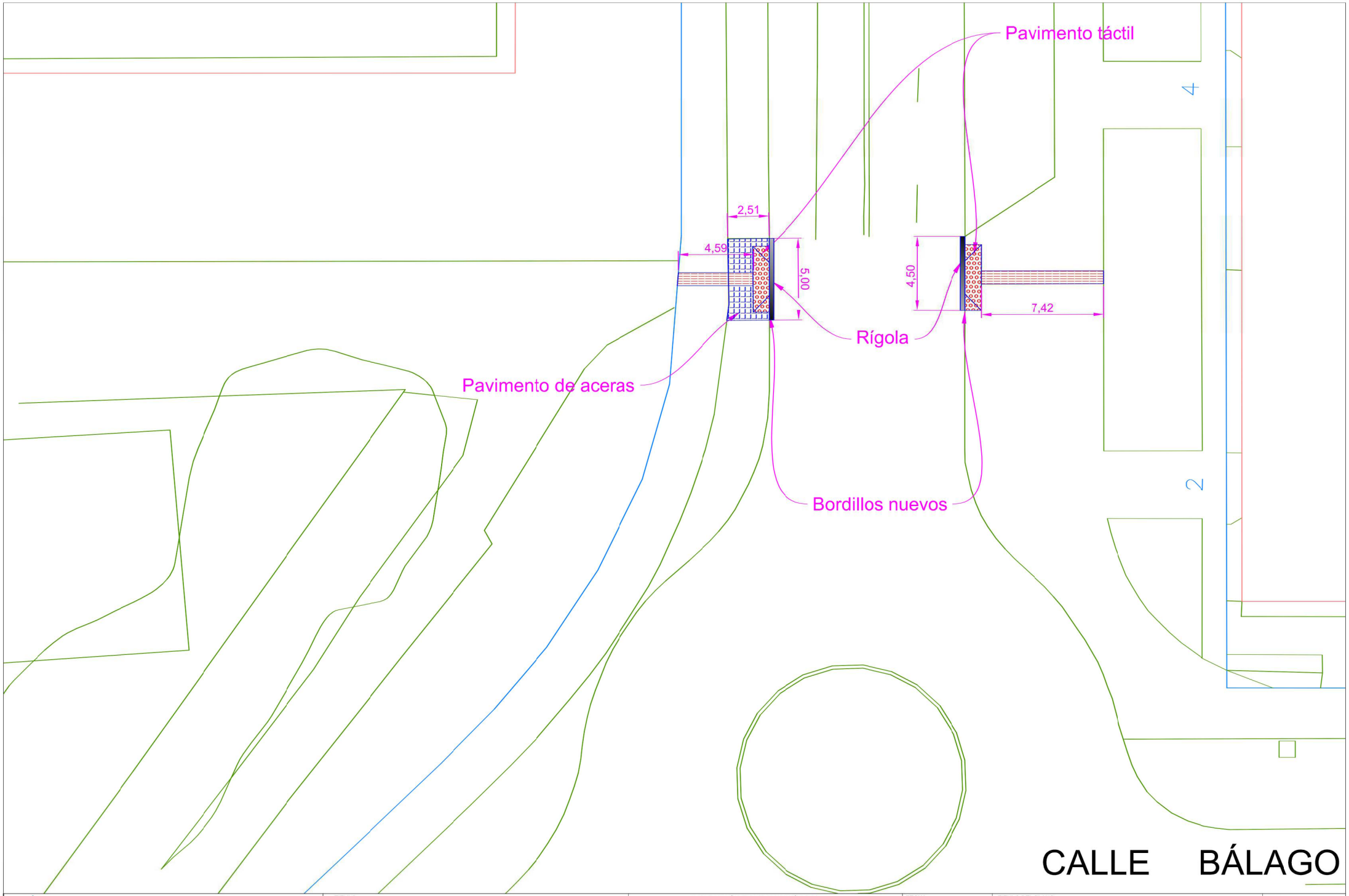

Ayuntamiento de Valladolid Área de Urbanismo, Vivienda e Infraestructuras Servicio de Espacio Público e Infraestructuras	TITULO: MODIFICACIONES Y ADAPTACIÓN DE LA URBANIZACIÓN EN ACTUACIONES DE MEJORA DE LA SEGURIDAD DE PEATONES Y ACCESIBILIDAD DEL TRANSPORTE PUBLICO	INGENIERO TÉCNICO DE OBRAS PÚBLICAS. D. ÁNGEL Mª CUEVAS CUEVAS	FECHA: MARZO de 2017 ESCALA: 1 / 200	TITULO DEL PLANO: PARADA DE PASEO DE CALLE BÁLAGO Esquina Mieses y Sementera	PLANO Nº **2.2**

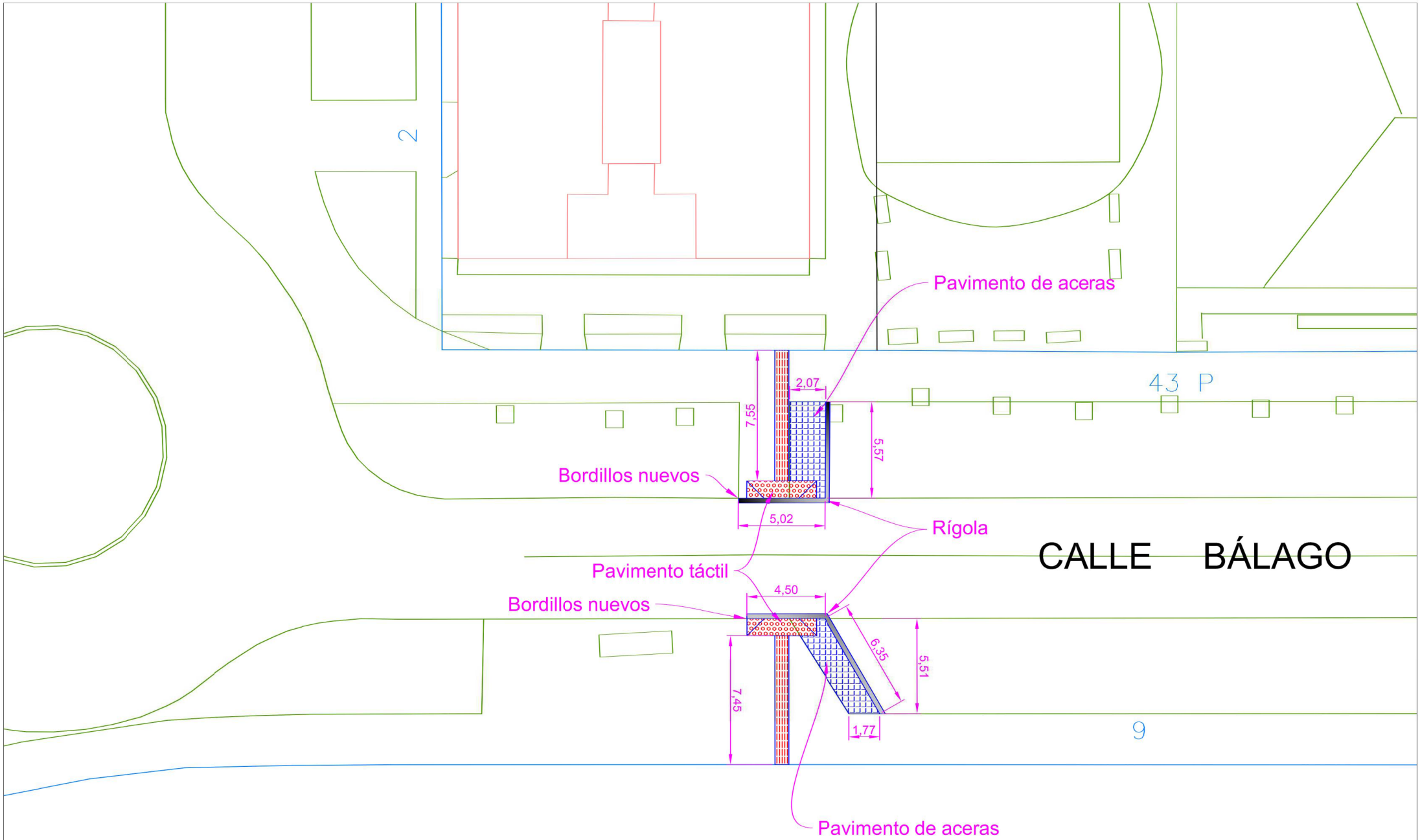

Ayuntamiento de Valladolid Área de Urbanismo, Vivienda e Infraestructuras Servicio de Espacio Público e Infraestructuras	TITULO: MODIFICACIONES Y ADAPTACIÓN DE LA URBANIZACIÓN EN ACTUACIONES DE MEJORA DE LA SEGURIDAD DE PEATONES Y ACCESIBILIDAD DEL TRANSPORTE PUBLICO	INGENIERO TÉCNICO DE OBRAS PÚBLICAS. D. ÁNGEL Mª CUEVAS CUEVAS	FECHA: MARZO de 2017 ESCALA: 1 / 200	TITULO DEL PLANO: PARADA DE PASEO DE CALLE BÁLAGO Esquina Mieses y Sementera	PLANO Nº **2.2**

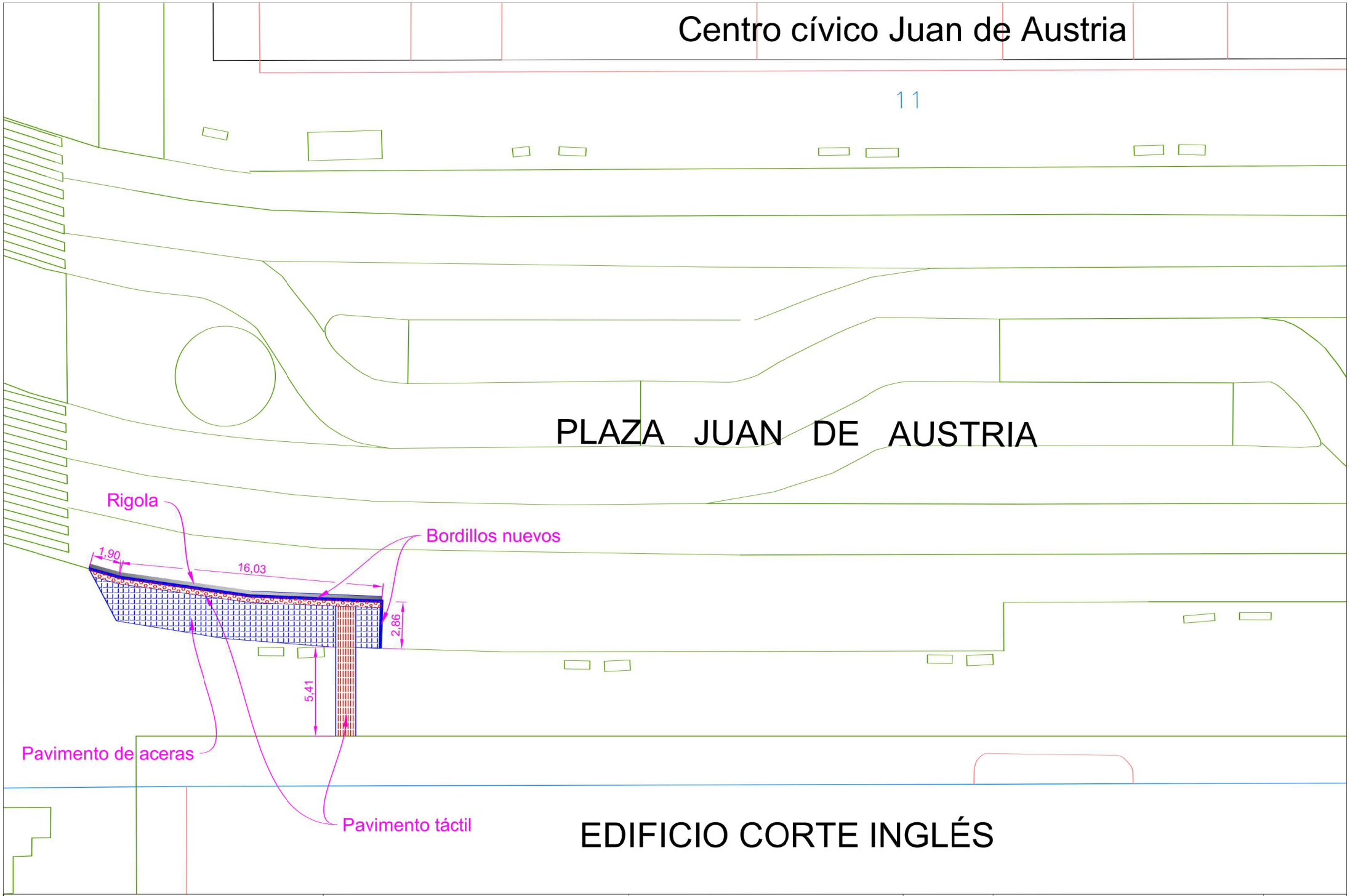

Ayuntamiento de Valladolid Área de Urbanismo, Vivienda e Infraestructuras Servicio de Espacio Público e Infraestructuras	TITULO: MODIFICACIONES Y ADAPTACIÓN DE LA URBANIZACIÓN EN ACTUACIONES DE MEJORA DE LA SEGURIDAD DE PEATONES Y ACCESIBILIDAD DEL TRANSPORTE PUBLICO	INGENIERO TÉCNICO DE OBRAS PÚBLICAS. D. ÁNGEL Mª CUEVAS CUEVAS	FECHA: MARZO de 2017 ESCALA: 1 / 200	TITULO DEL PLANO: PARADA DE PLAZA JUAN DE AUSTRIA Junto Corte Inglés	PLANO Nº **3.0**

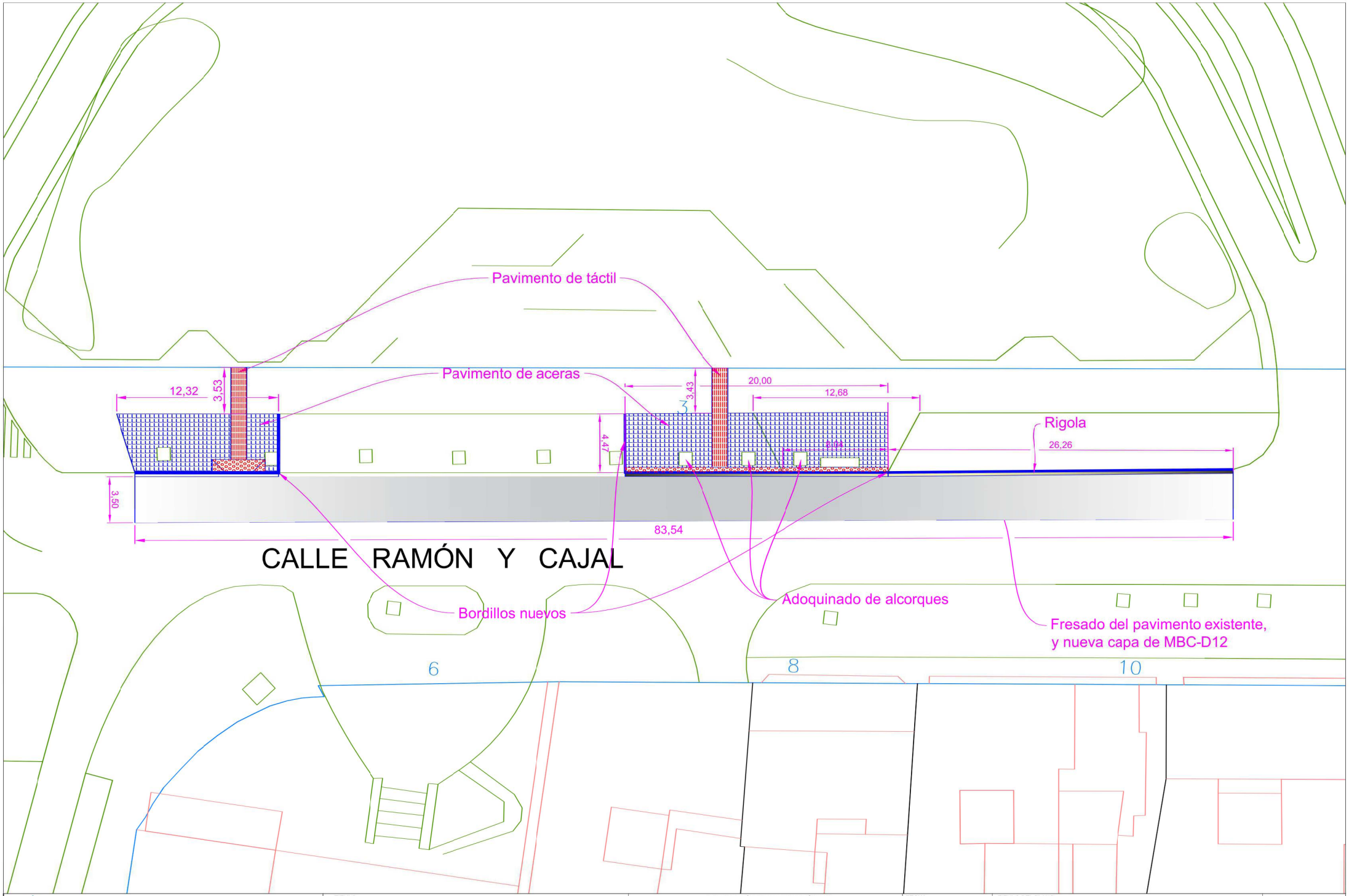

Ayuntamiento de Valladolid Área de Urbanismo, Vivienda e Infraestructuras Servicio de Espacio Público e Infraestructuras	TITULO: MODIFICACIONES Y ADAPTACIÓN DE LA URBANIZACIÓN EN ACTUACIONES DE MEJORA DE LA SEGURIDAD DE PEATONES Y ACCESIBILIDAD DEL TRANSPORTE PUBLICO	INGENIERO TÉCNICO DE OBRAS PÚBLICAS D. ÁNGEL Mª. CUEVAS CUEVAS	FECHA: MARZO de 2017 ESCALA: 1 / 250	TITULO DEL PLANO: PARADA DE CALLE RAMÓN Y CAJAL Junto Hospital Clinico	PLANO Nº **4.0**

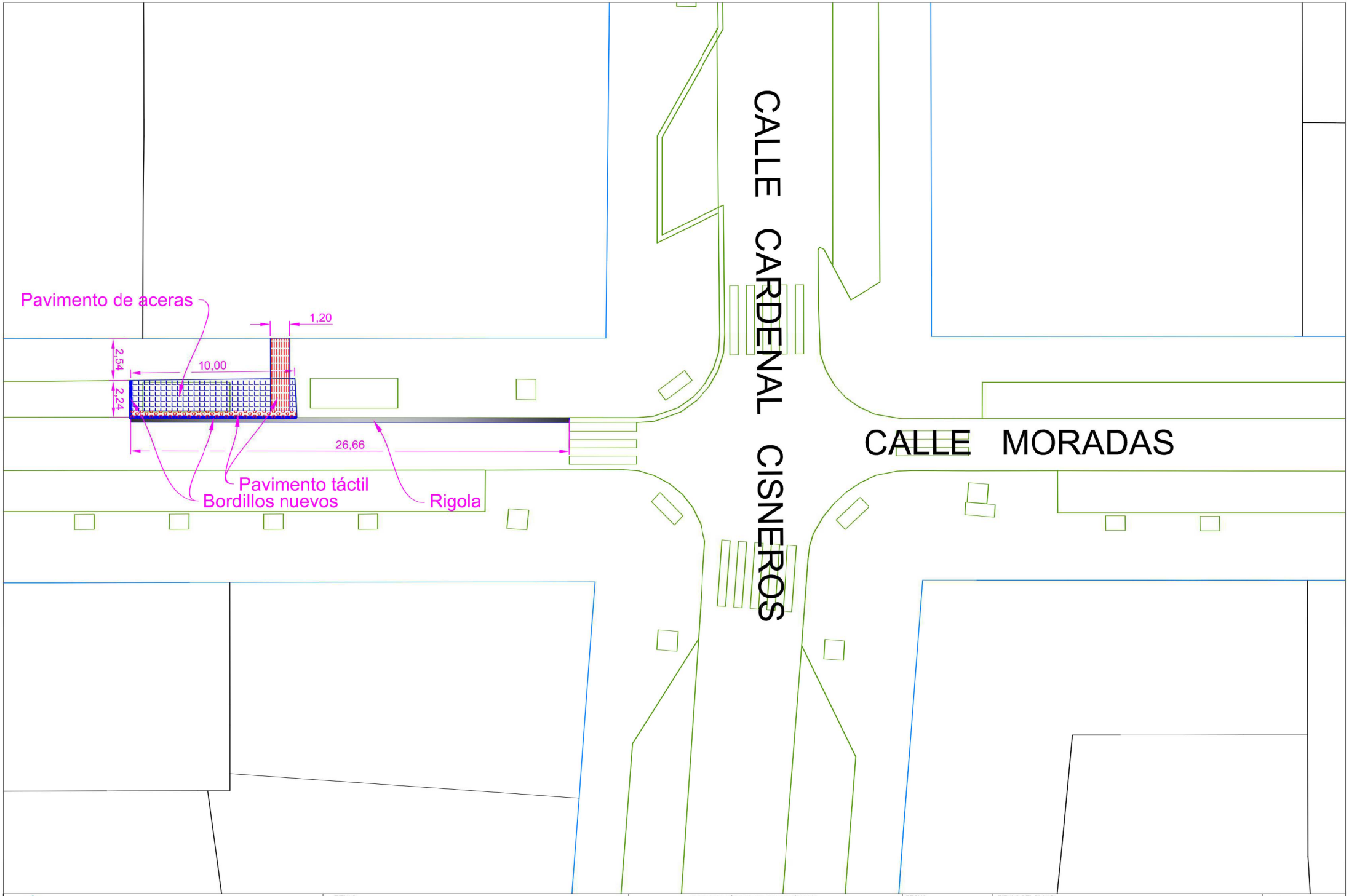

Ayuntamiento de Valladolid Área de Urbanismo, Vivienda e Infraestructuras Servicio de Espacio Público e Infraestructuras	TITULO: MODIFICACIONES Y ADAPTACIÓN DE LA URBANIZACIÓN EN ACTUACIONES DE MEJORA DE LA SEGURIDAD DE PEATONES Y ACCESIBILIDAD DEL TRANSPORTE PUBLICO	INGENIERO TÉCNICO DE OBRAS PÚBLICAS. D. ÁNGEL Mª CUEVAS CUEVAS	FECHA: MARZO de 2017 ESCALA: 1 / 200	TITULO DEL PLANO: PARADA DE CALLE MORADAS Esquina Cardenal Cisneros	PLANO Nº **5.0**

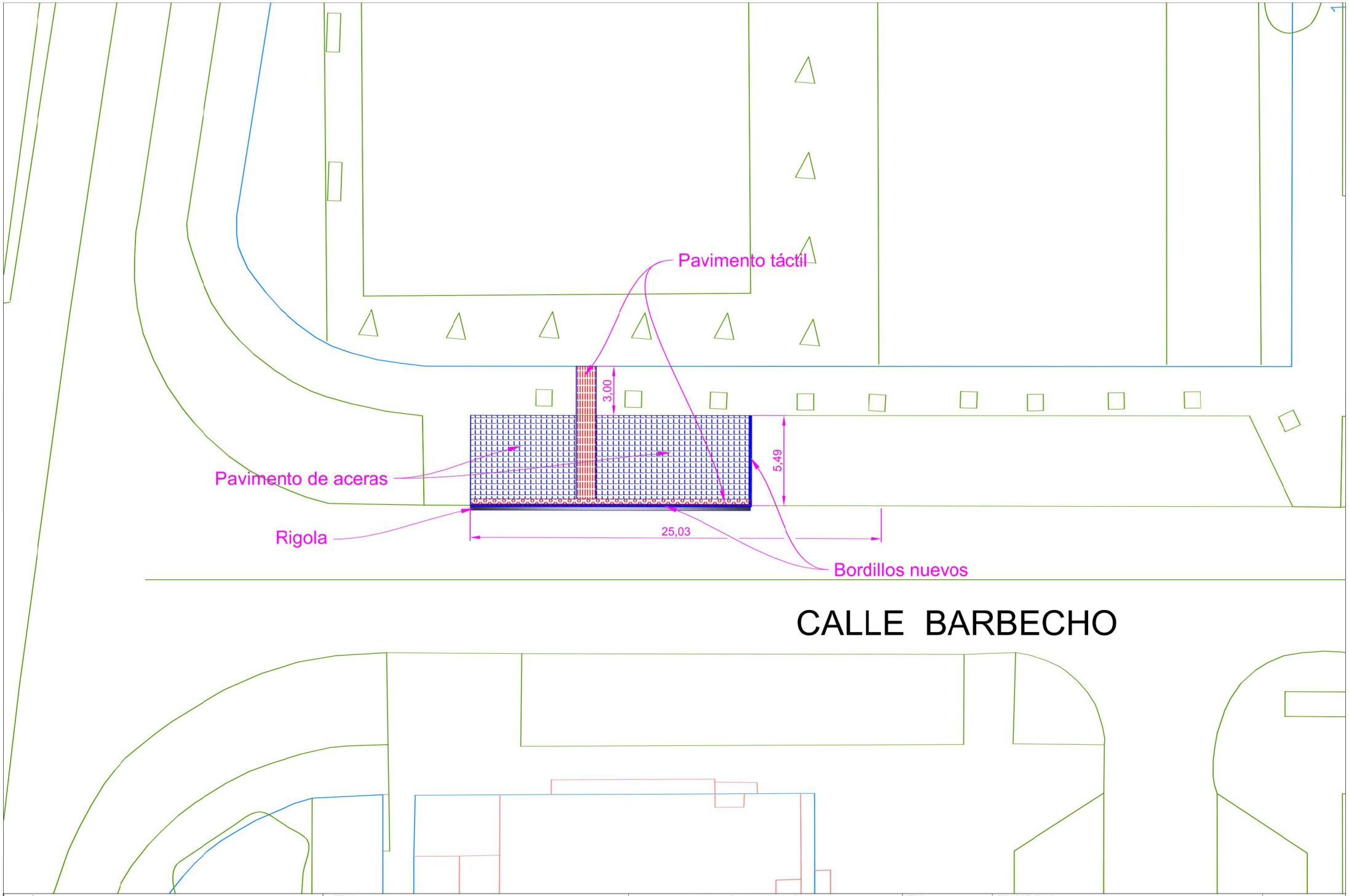

Ayuntamiento de Valladolid Área de Urbanismo, Vivienda e Infraestructuras Servicio de Espacio Público e Infraestructuras	TITULO: MODIFICACIONES Y ADAPTACIÓN DE LA URBANIZACIÓN EN ACTUACIONES DE MEJORA DE LA SEGURIDAD DE PEATONES Y ACCESIBILIDAD DEL TRANSPORTE PUBLICO	INGENIERO TÉCNICO DE OBRAS PÚBLICAS. D. ÁNGEL Mª CUEVAS CUEVAS	FECHA: MARZO de 2017 ESCALA: 1 / 200	TITULO DEL PLANO: PARADA DE CALLE BARBECHO Frente Nº 31	PLANO Nº **6.0**

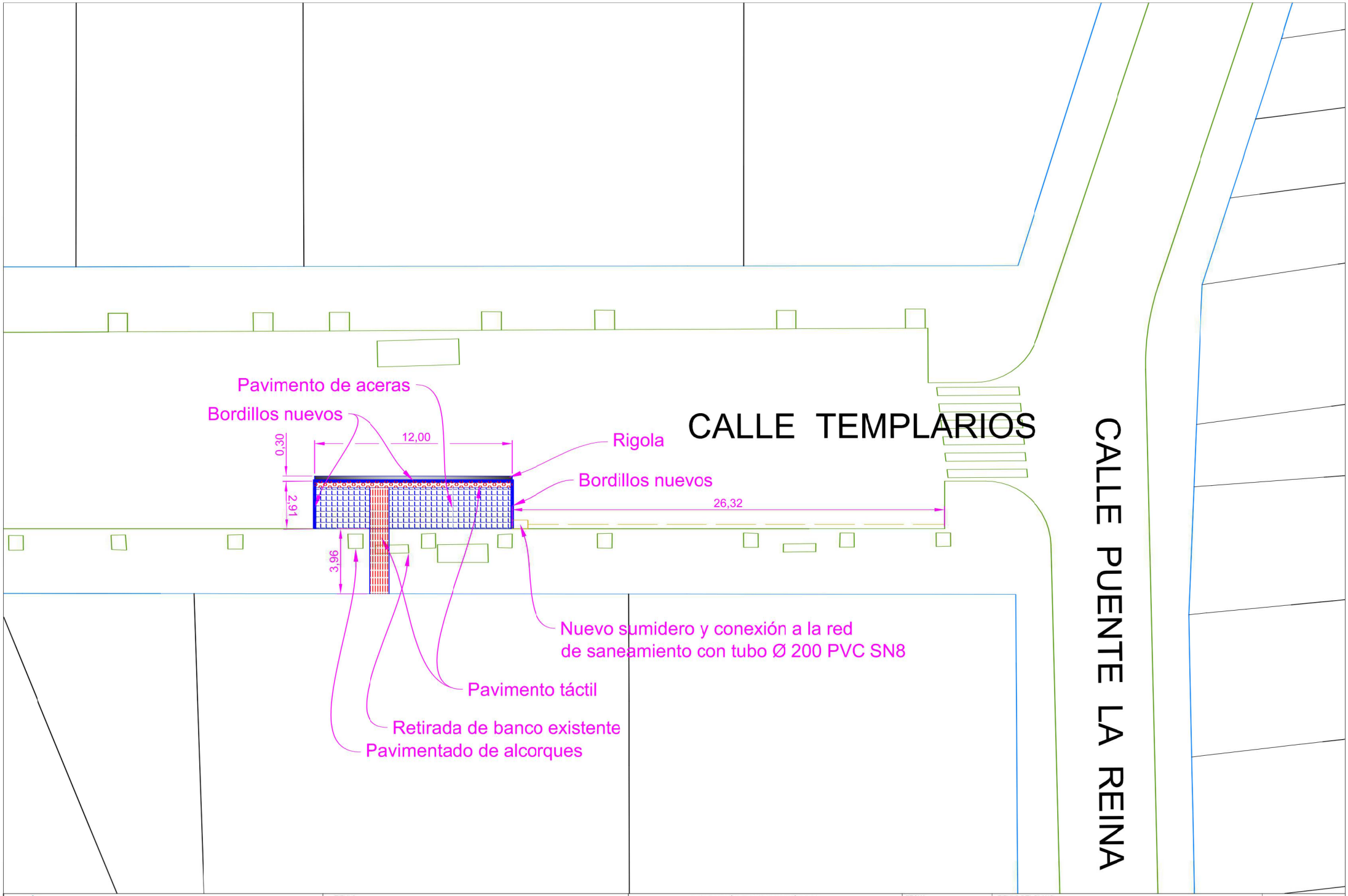

Ayuntamiento de Valladolid Área de Urbanismo, Vivienda e Infraestructuras Servicio de Espacio Público e Infraestructuras	TITULO: MODIFICACIONES Y ADAPTACIÓN DE LA URBANIZACIÓN EN ACTUACIONES DE MEJORA DE LA SEGURIDAD DE PEATONES Y ACCESIBILIDAD DEL TRANSPORTE PUBLICO	INGENIERO TÉCNICO DE OBRAS PÚBLICAS. D. ÁNGEL Mª CUEVAS CUEVAS	FECHA: MARZO de 2017 ESCALA: 1 / 200	TITULO DEL PLANO: PARADA DE CALLE TEMPLARIOS Esquina Puente la Reina	PLANO Nº **7.0**

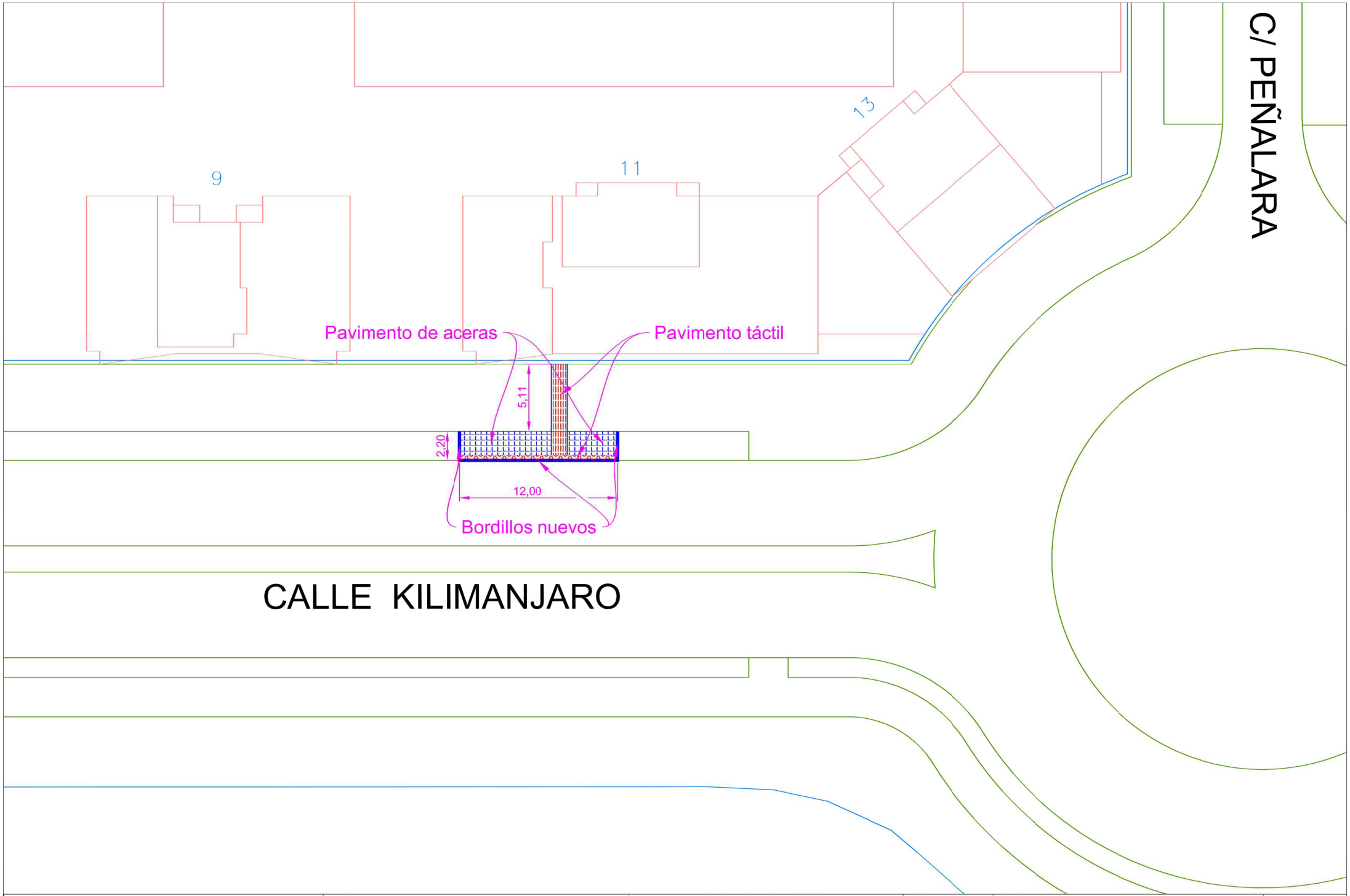

Ayuntamiento de Valladolid Área de Urbanismo, Vivienda e Infraestructuras Servicio de Espacio Público e Infraestructuras	TITULO: MODIFICACIONES Y ADAPTACIÓN DE LA URBANIZACIÓN EN ACTUACIONES DE MEJORA DE LA SEGURIDAD DE PEATONES Y ACCESIBILIDAD DEL TRANSPORTE PUBLICO	INGENIERO TÉCNICO DE OBRAS PÚBLICAS. D. ÁNGEL Mª CUEVAS CUEVAS	FECHA: MARZO de 2017 ESCALA: 1 / 250	TITULO DEL PLANO: PARADA DE CALLE KILIMANJARO 1 Esquina Peñalara	PLANO Nº **8.0**

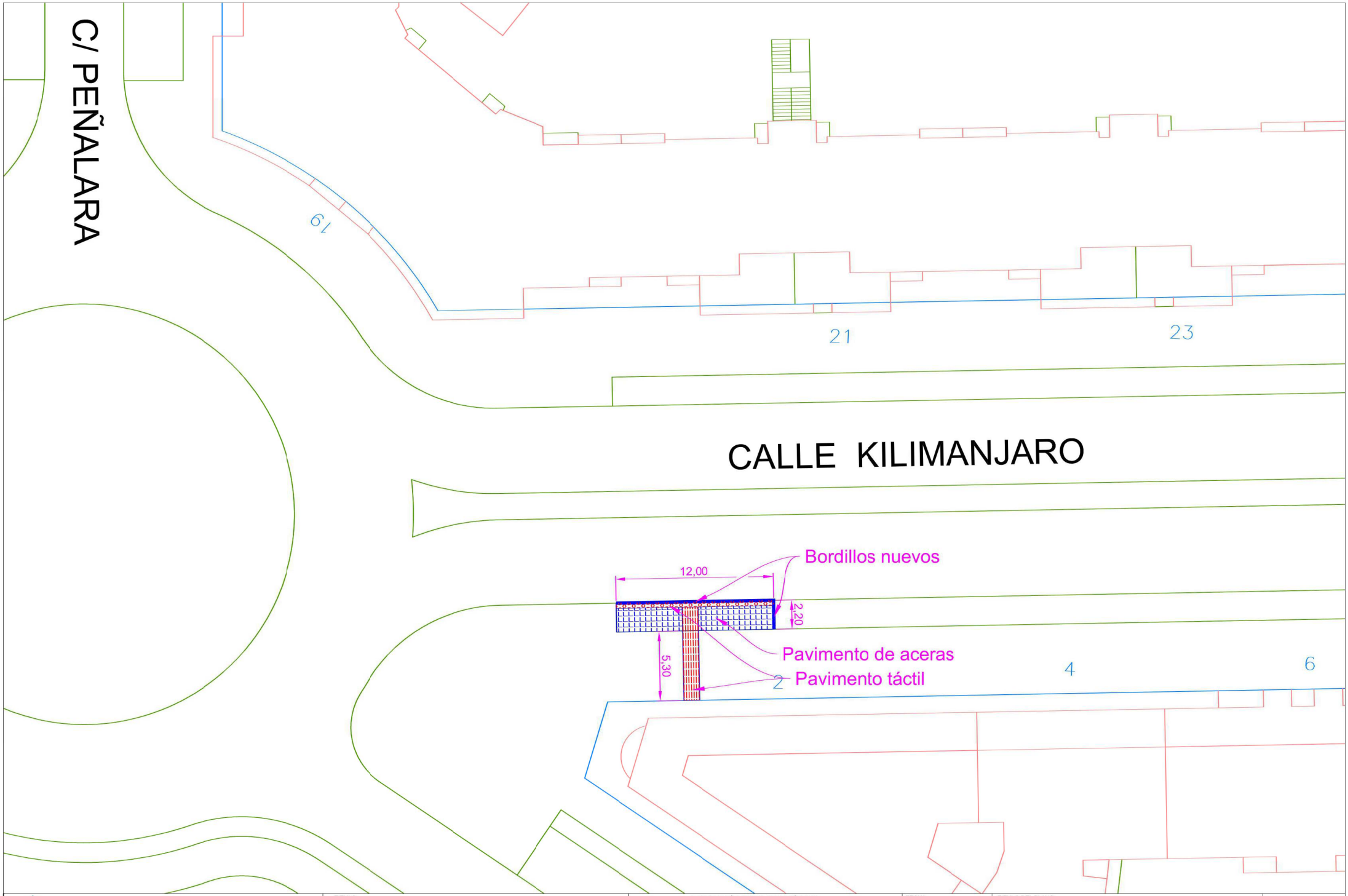

Ayuntamiento de Valladolid Área de Urbanismo, Vivienda e Infraestructuras Servicio de Espacio Público e Infraestructuras	TITULO: MODIFICACIONES Y ADAPTACIÓN DE LA URBANIZACIÓN EN ACTUACIONES DE MEJORA DE LA SEGURIDAD DE PEATONES Y ACCESIBILIDAD DEL TRANSPORTE PUBLICO	INGENIERO TÉCNICO DE OBRAS PÚBLICAS. D. ÁNGEL Mª CUEVAS CUEVAS	FECHA: MARZO de 2017 ESCALA: 1 / 250	TITULO DEL PLANO: PARADA DE CALLE KILIMANJARO 2 Esquina Peñalara	PLANO Nº **9.0**

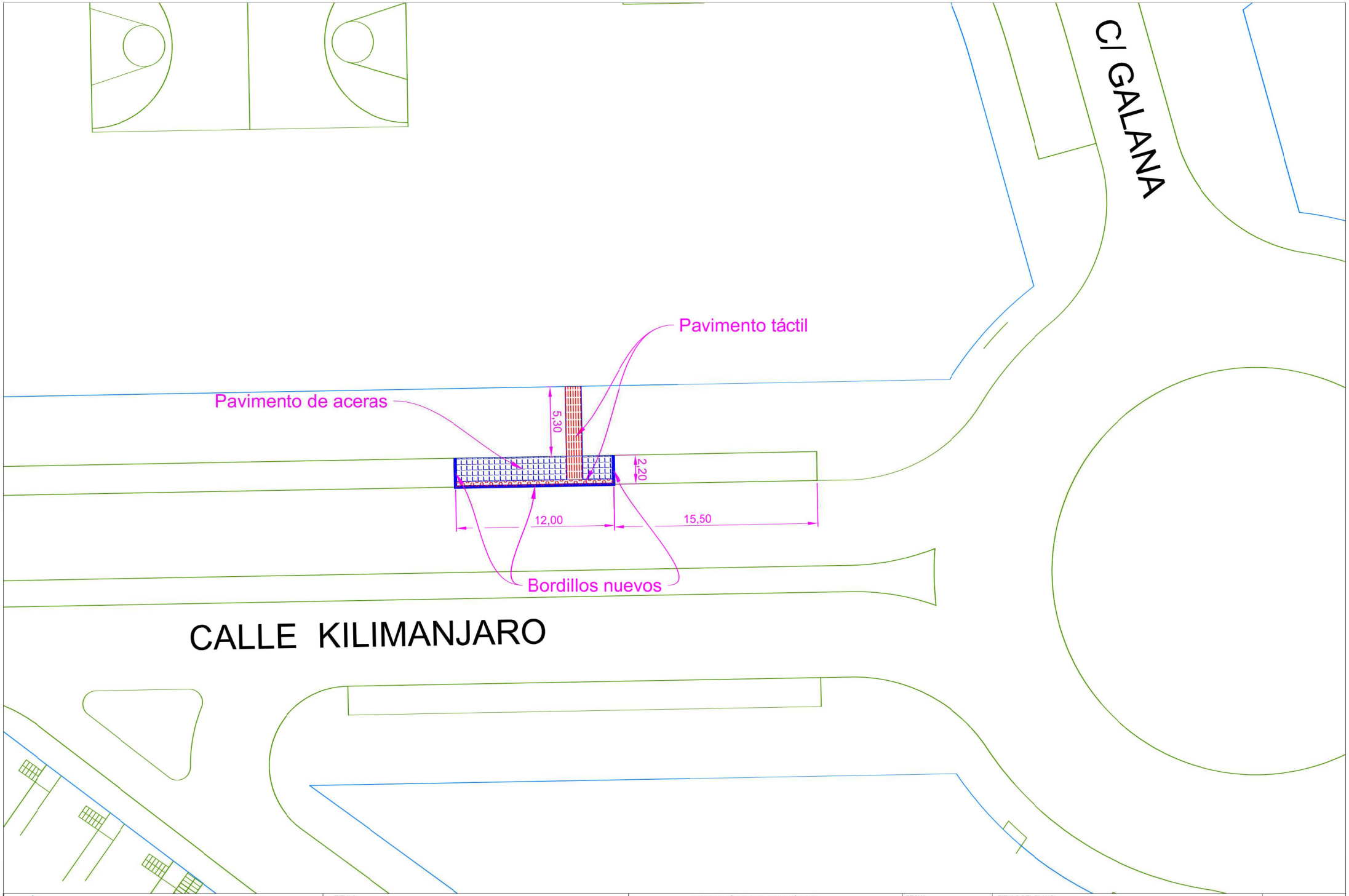

Ayuntamiento de Valladolid Área de Urbanismo, Vivienda e Infraestructuras Servicio de Espacio Público e Infraestructuras	TITULO: MODIFICACIONES Y ADAPTACIÓN DE LA URBANIZACIÓN EN ACTUACIONES DE MEJORA DE LA SEGURIDAD DE PEATONES Y ACCESIBILIDAD DEL TRANSPORTE PUBLICO	INGENIERO TÉCNICO DE OBRAS PÚBLICAS. D. ÁNGEL Mª CUEVAS CUEVAS	FECHA: MARZO de 2017 ESCALA: 1 / 250	TITULO DEL PLANO: PARADA DE CALLE KILIMANJARO 39 Esquina C/ La Galana	PLANO Nº **10.0**

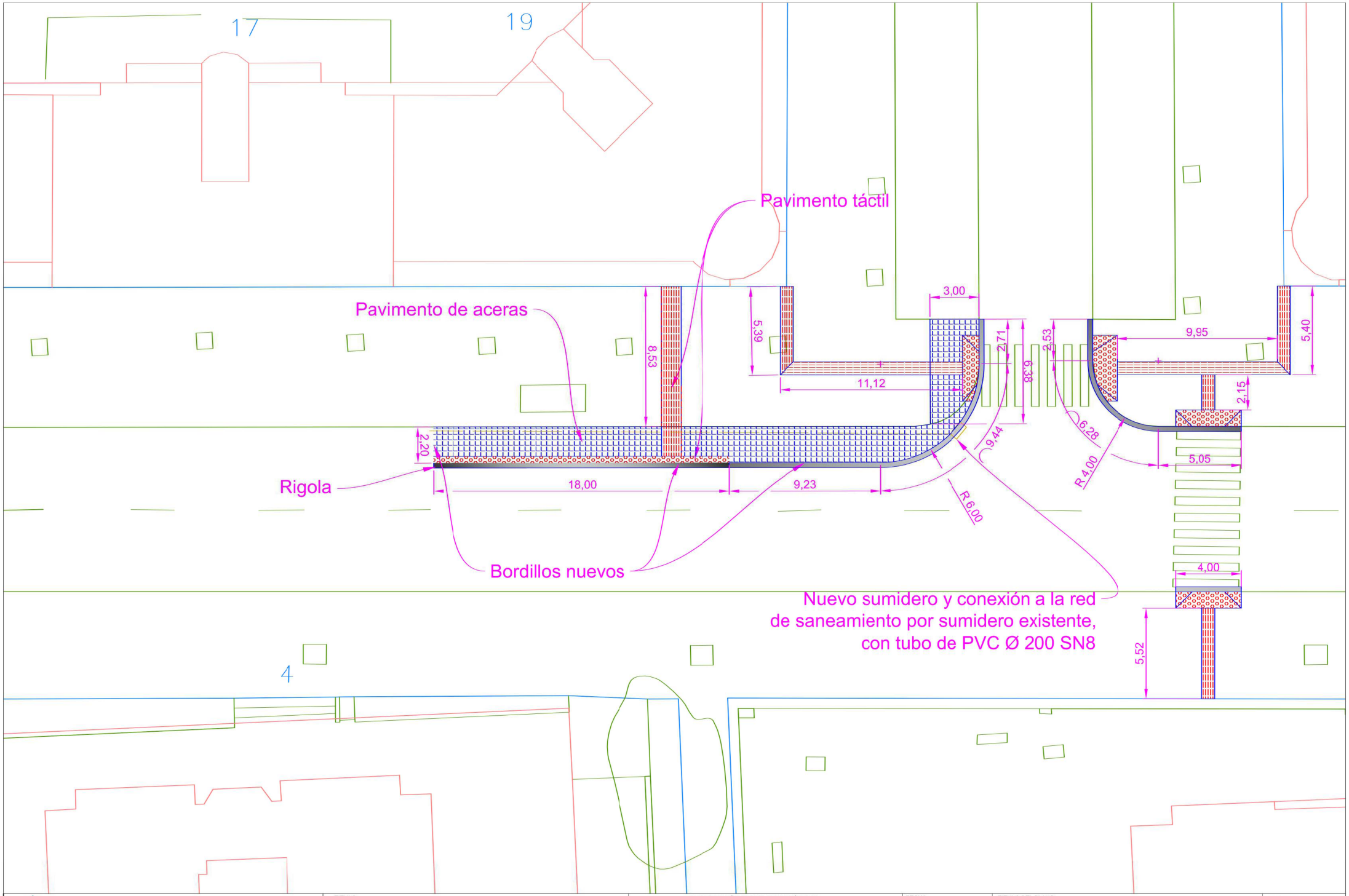

Ayuntamiento de Valladolid Área de Urbanismo, Vivienda e Infraestructuras Servicio de Espacio Público e Infraestructuras	TITULO: MODIFICACIONES Y ADAPTACIÓN DE LA URBANIZACIÓN EN ACTUACIONES DE MEJORA DE LA SEGURIDAD DE PEATONES Y ACCESIBILIDAD DEL TRANSPORTE PUBLICO	INGENIERO TÉCNICO DE OBRAS PÚBLICAS. D. ÁNGEL Mª CUEVAS CUEVAS	FECHA: MARZO de 2017 ESCALA: 1 / 200	TITULO DEL PLANO: PARADA DE CALLE MORENA Edificio Antares	PLANO Nº **11.0**

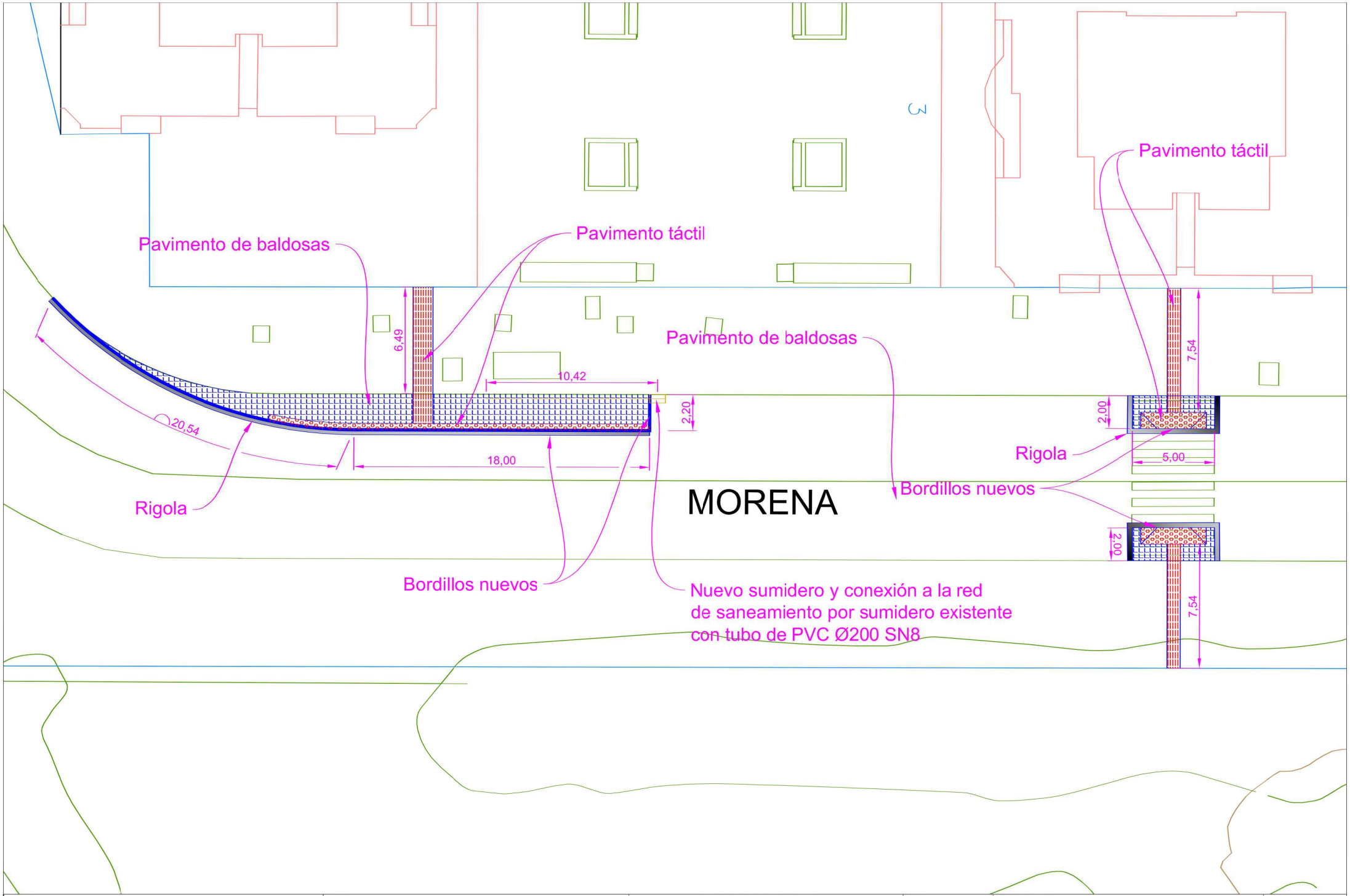

Ayuntamiento de Valladolid Área de Urbanismo, Vivienda e Infraestructuras Servicio de Espacio Público e Infraestructuras	TITULO: MODIFICACIONES Y ADAPTACIÓN DE LA URBANIZACIÓN EN ACTUACIONES DE MEJORA DE LA SEGURIDAD DE PEATONES Y ACCESIBILIDAD DEL TRANSPORTE PUBLICO	INGENIERO TÉCNICO DE OBRAS PÚBLICAS. D. ÁNGEL Mª CUEVAS CUEVAS	FECHA: MARZO de 2017 ESCALA: 1 / 200	TITULO DEL PLANO: PARADA DE CALLE MORENA 3 Bloque 3	PLANO Nº **12.1**

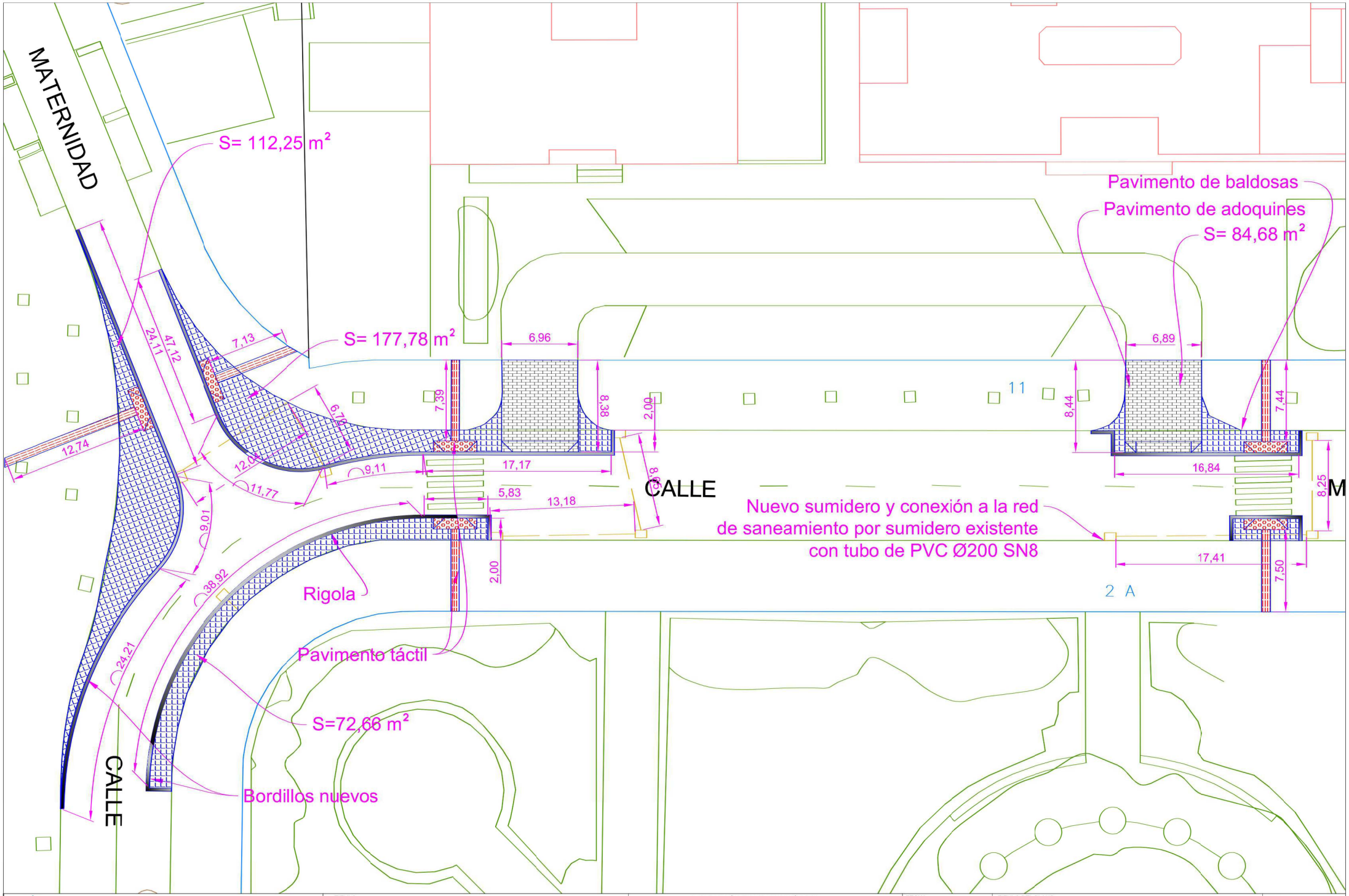

Ayuntamiento de Valladolid Área de Urbanismo, Vivienda e Infraestructuras Servicio de Espacio Público e Infraestructuras	TITULO: MODIFICACIONES Y ADAPTACIÓN DE LA URBANIZACIÓN EN ACTUACIONES DE MEJORA DE LA SEGURIDAD DE PEATONES Y ACCESIBILIDAD DEL TRANSPORTE PUBLICO	INGENIERO TÉCNICO DE OBRAS PÚBLICAS. D. ÁNGEL Mª CUEVAS CUEVAS	FECHA: MARZO de 2017 ESCALA: 1 / 300	TITULO DEL PLANO: CALLE MORENA Esquina Maternidad	PLANO Nº **12.2**

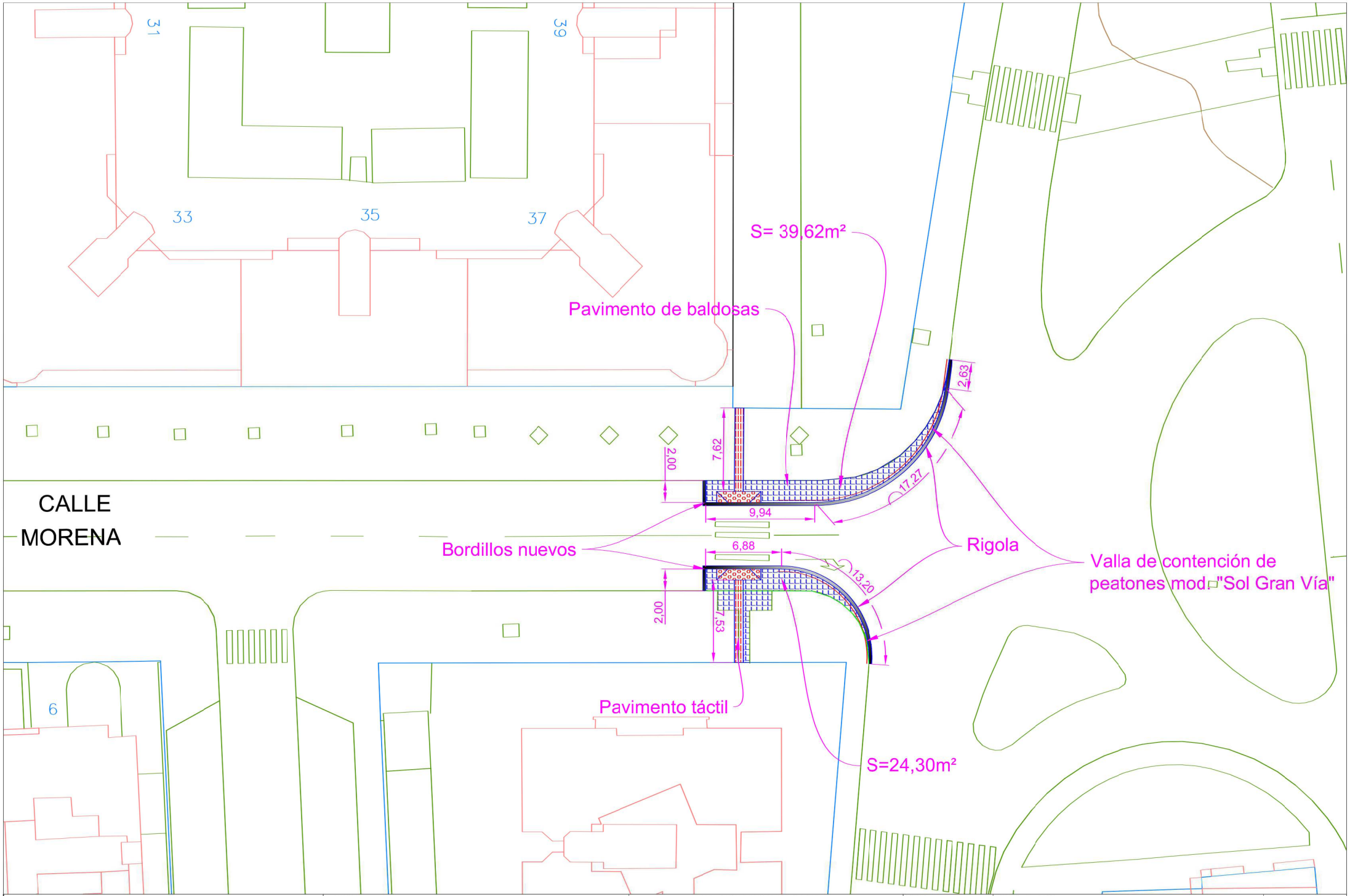

Ayuntamiento de Valladolid
Área de Urbanismo, Vivienda e Infraestructuras
Servicio de Espacio Público e Infraestructuras

TITULO:
MODIFICACIONES Y ADAPTACIÓN DE LA URBANIZACIÓN EN ACTUACIONES DE MEJORA DE LA SEGURIDAD DE PEATONES Y ACCESIBILIDAD DEL TRANSPORTE PUBLICO

INGENIERO TÉCNICO DE OBRAS PÚBLICAS.
D. ÁNGEL Mª CUEVAS CUEVAS

FECHA: MARZO de 2017
ESCALA: 1 / 300

TITULO DEL PLANO:
CALLE MORENA
Esquina Calle Eras

PLANO Nº
12.3

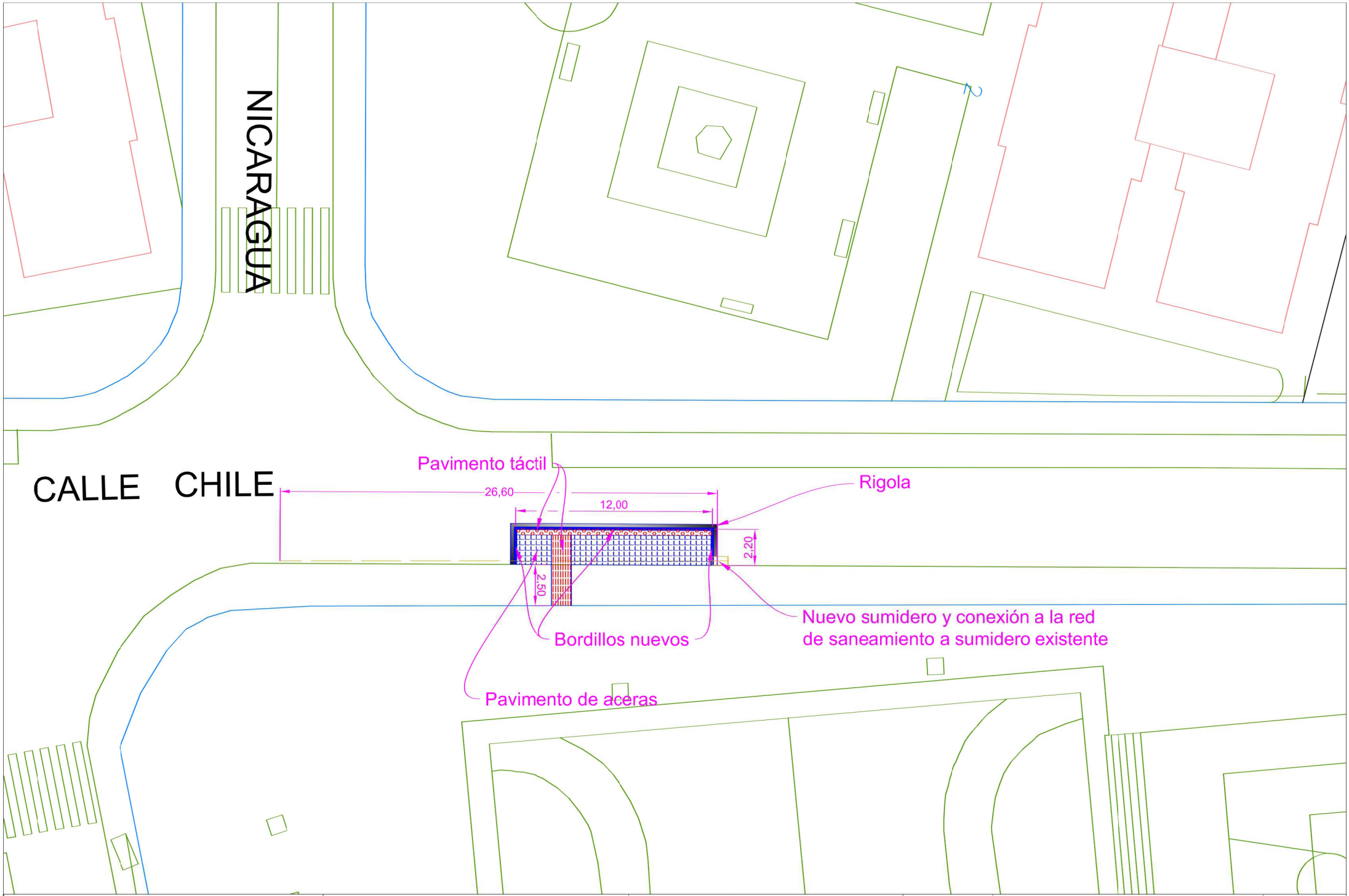

Ayuntamiento de Valladolid Área de Urbanismo, Vivienda e Infraestructuras Servicio de Espacio Público e Infraestructuras	TITULO: MODIFICACIONES Y ADAPTACIÓN DE LA URBANIZACIÓN EN ACTUACIONES DE MEJORA DE LA SEGURIDAD DE PEATONES Y ACCESIBILIDAD DEL TRANSPORTE PUBLICO	INGENIERO TÉCNICO DE OBRAS PÚBLICAS. D. ÁNGEL Mª CUEVAS CUEVAS	FECHA: MARZO de 2017 ESCALA: 1 / 200	TITULO DEL PLANO: PARADA DE CALLE CHILE Inst. Antonio Tovar	PLANO Nº **13.0**

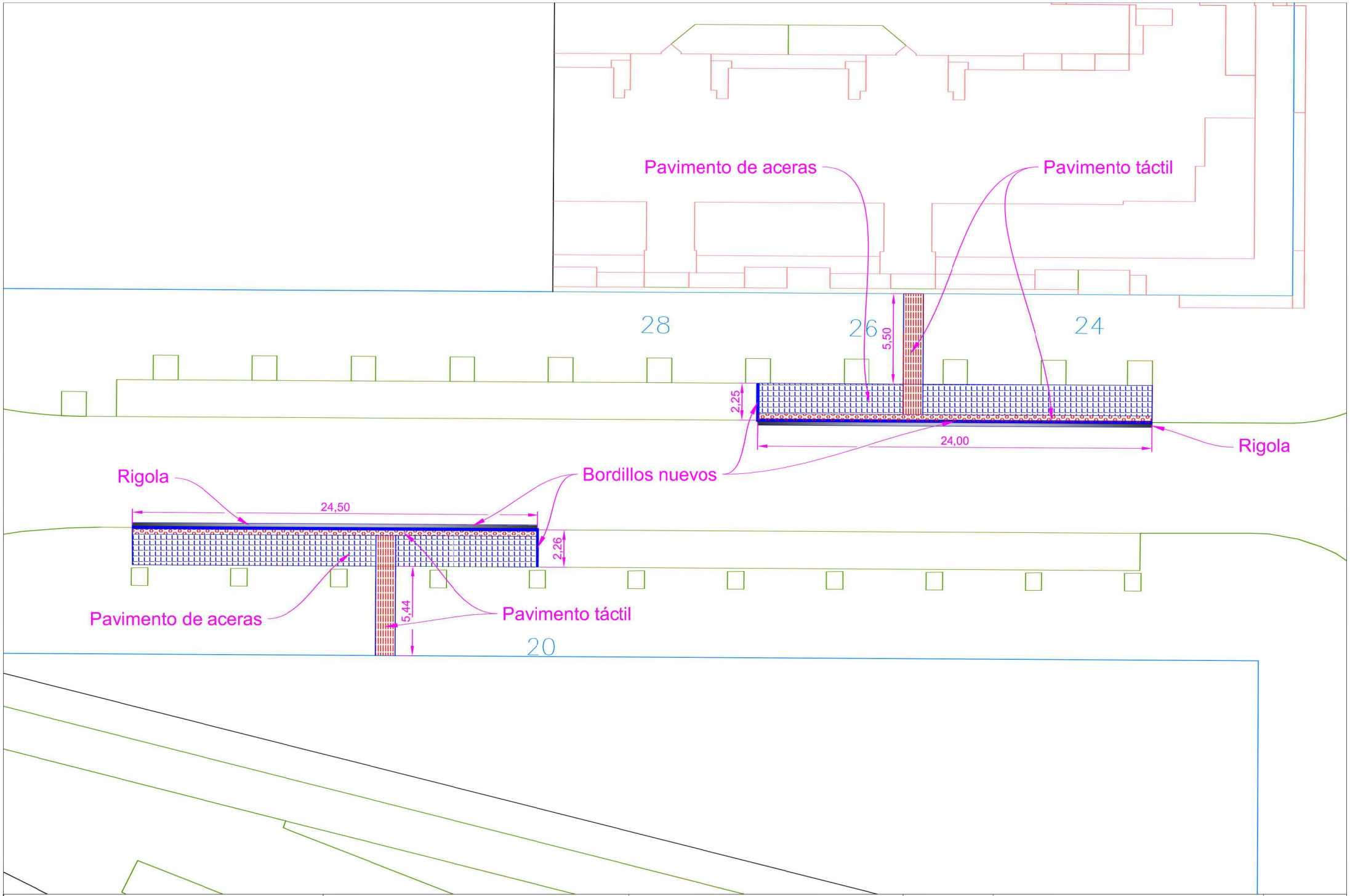

Ayuntamiento de Valladolid Área de Urbanismo, Vivienda e Infraestructuras Servicio de Espacio Público e Infraestructuras	TITULO: MODIFICACIONES Y ADAPTACIÓN DE LA URBANIZACIÓN EN ACTUACIONES DE MEJORA DE LA SEGURIDAD DE PEATONES Y ACCESIBILIDAD DEL TRANSPORTE PUBLICO	INGENIERO TÉCNICO DE OBRAS PÚBLICAS. D. ÁNGEL Mª CUEVAS CUEVAS	FECHA: MARZO de 2017 ESCALA: 1 / 200	TITULO DEL PLANO: PARADA DE CALLE MONASTERIO DE YUSTE Nº 28	PLANO Nº **14.0**

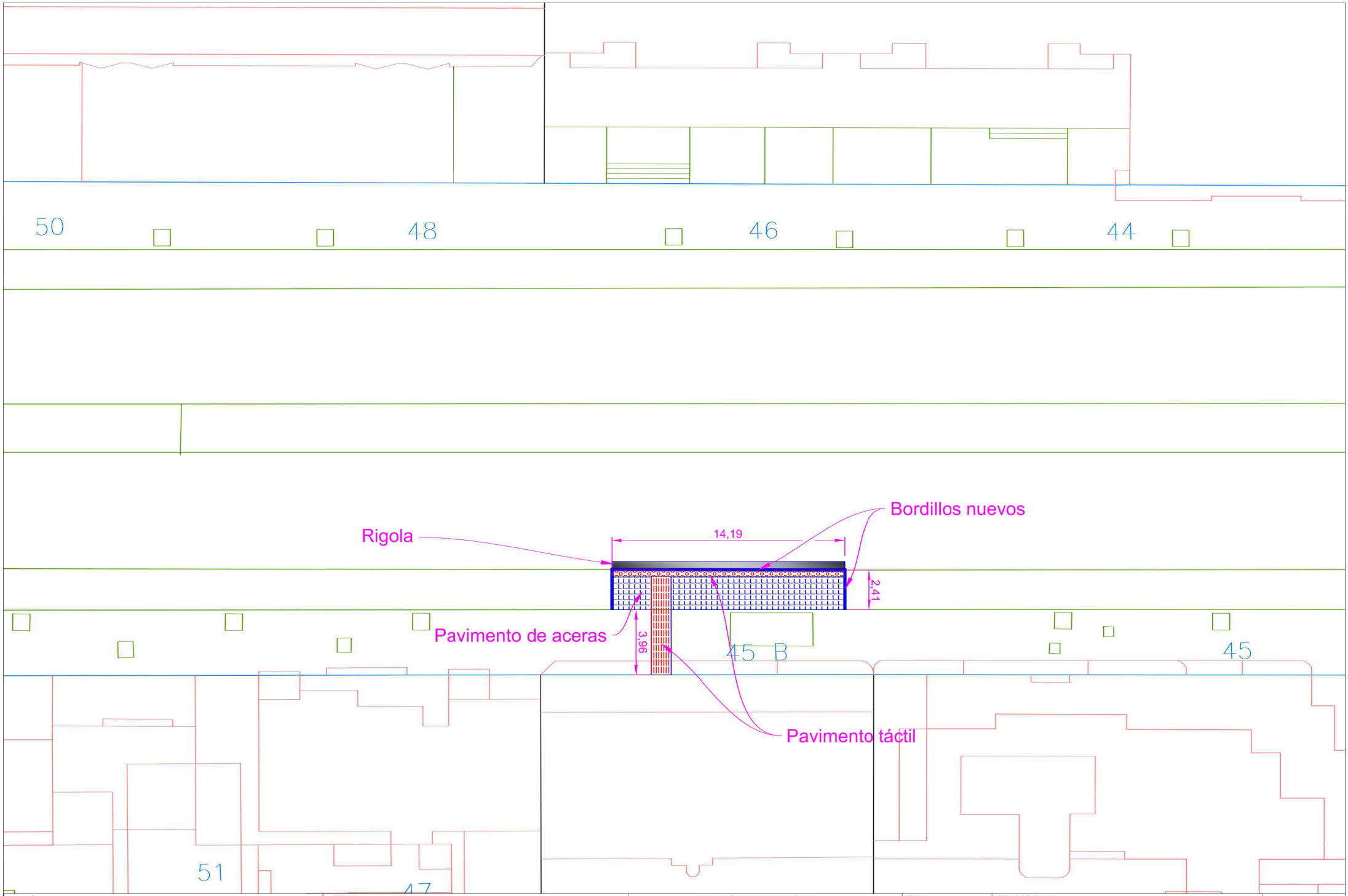

Ayuntamiento de Valladolid Área de Urbanismo, Vivienda e Infraestructuras Servicio de Espacio Público e Infraestructuras	TITULO: MODIFICACIONES Y ADAPTACIÓN DE LA URBANIZACIÓN EN ACTUACIONES DE MEJORA DE LA SEGURIDAD DE PEATONES Y ACCESIBILIDAD DEL TRANSPORTE PUBLICO	INGENIERO TÉCNICO DE OBRAS PÚBLICAS. D. ÁNGEL Mª CUEVAS CUEVAS	FECHA: MARZO de 2017 ESCALA: 1 / 200	TITULO DEL PLANO: PARADA DE CALLE HERNANDO DE ACUÑA 45 bis	PLANO Nº **15.0**

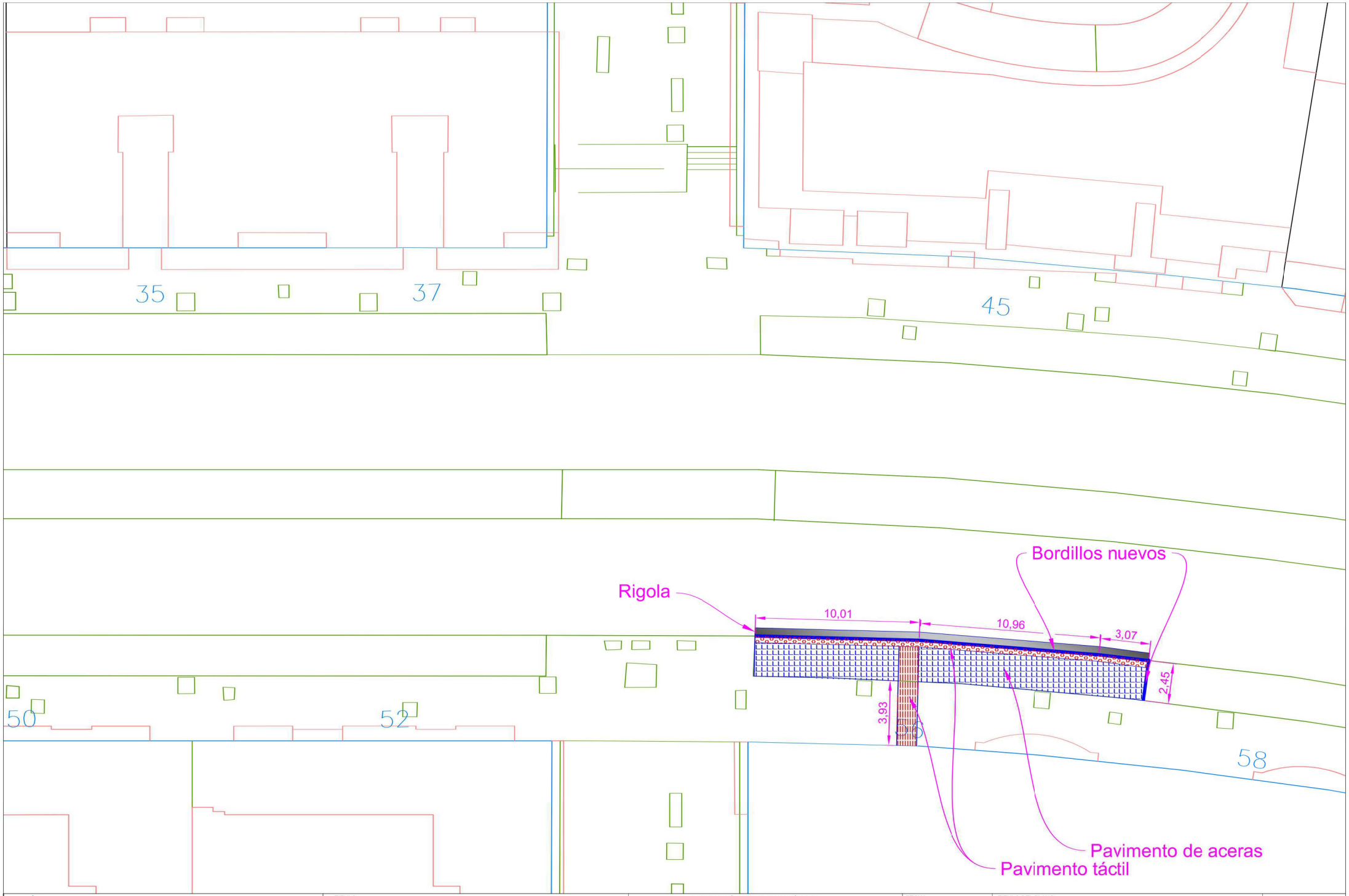

Ayuntamiento de Valladolid Área de Urbanismo, Vivienda e Infraestructuras Servicio de Espacio Público e Infraestructuras	TITULO: MODIFICACIONES Y ADAPTACIÓN DE LA URBANIZACIÓN EN ACTUACIONES DE MEJORA DE LA SEGURIDAD DE PEATONES Y ACCESIBILIDAD DEL TRANSPORTE PUBLICO	INGENIERO TÉCNICO DE OBRAS PÚBLICAS. D. ÁNGEL Mª CUEVAS CUEVAS	FECHA: MARZO de 2017 ESCALA: 1 / 200	TITULO DEL PLANO: PARADA DE CALLE MANUEL AZAÑA Nº 56	PLANO Nº **16.0**

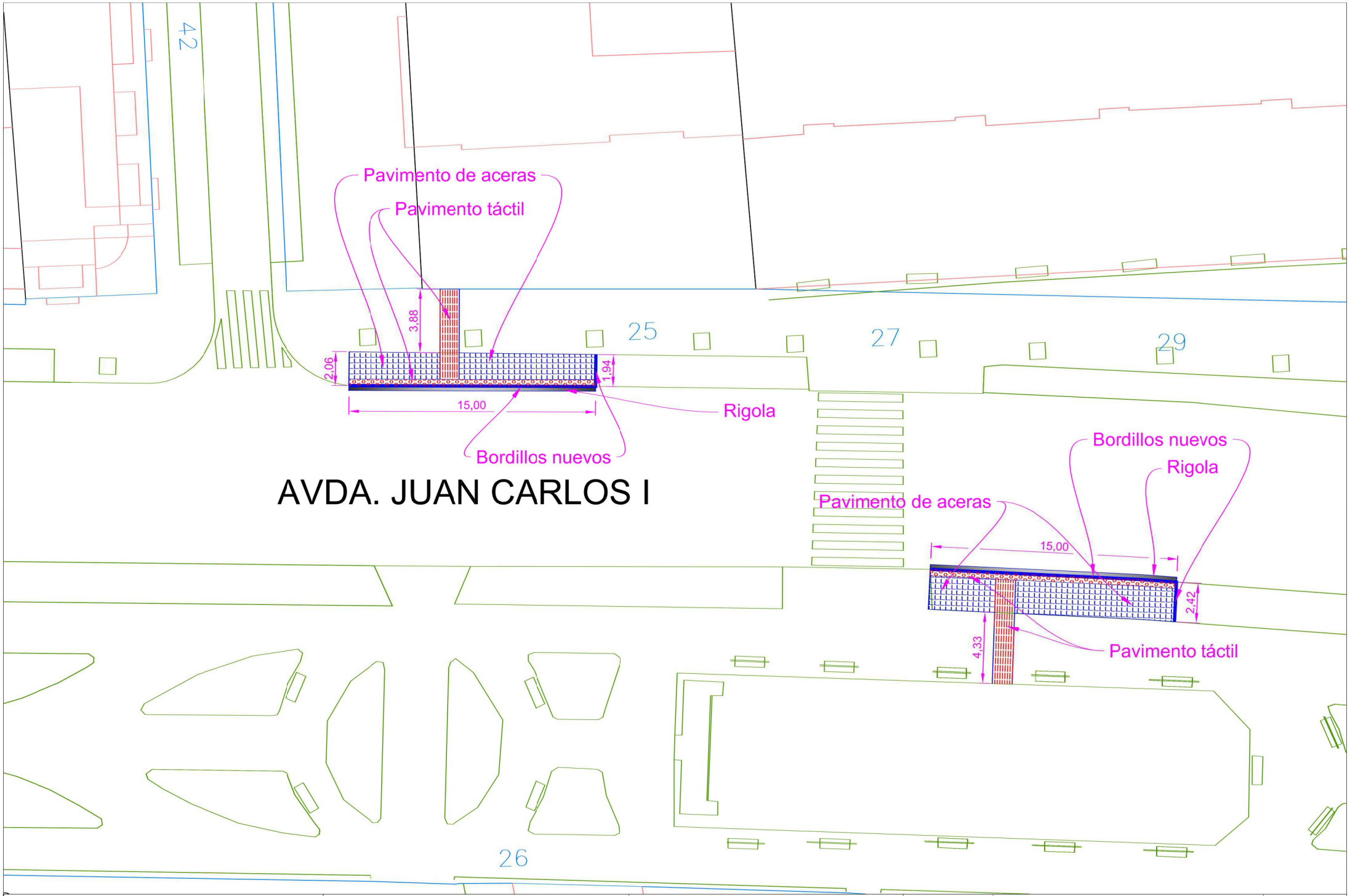

Ayuntamiento de Valladolid Área de Urbanismo, Vivienda e Infraestructuras Servicio de Espacio Público e Infraestructuras	TITULO: MODIFICACIONES Y ADAPTACIÓN DE LA URBANIZACIÓN EN ACTUACIONES DE MEJORA DE LA SEGURIDAD DE PEATONES Y ACCESIBILIDAD DEL TRANSPORTE PUBLICO	INGENIERO TÉCNICO DE OBRAS PÚBLICAS. D. ÁNGEL Mª CUEVAS CUEVAS	FECHA: MARZO de 2017 ESCALA: 1 / 200	TITULO DEL PLANO: PARADA DE PASEO JUAN CARLOS I 25 Esquina Calle delicias	PLANO Nº **17.0**

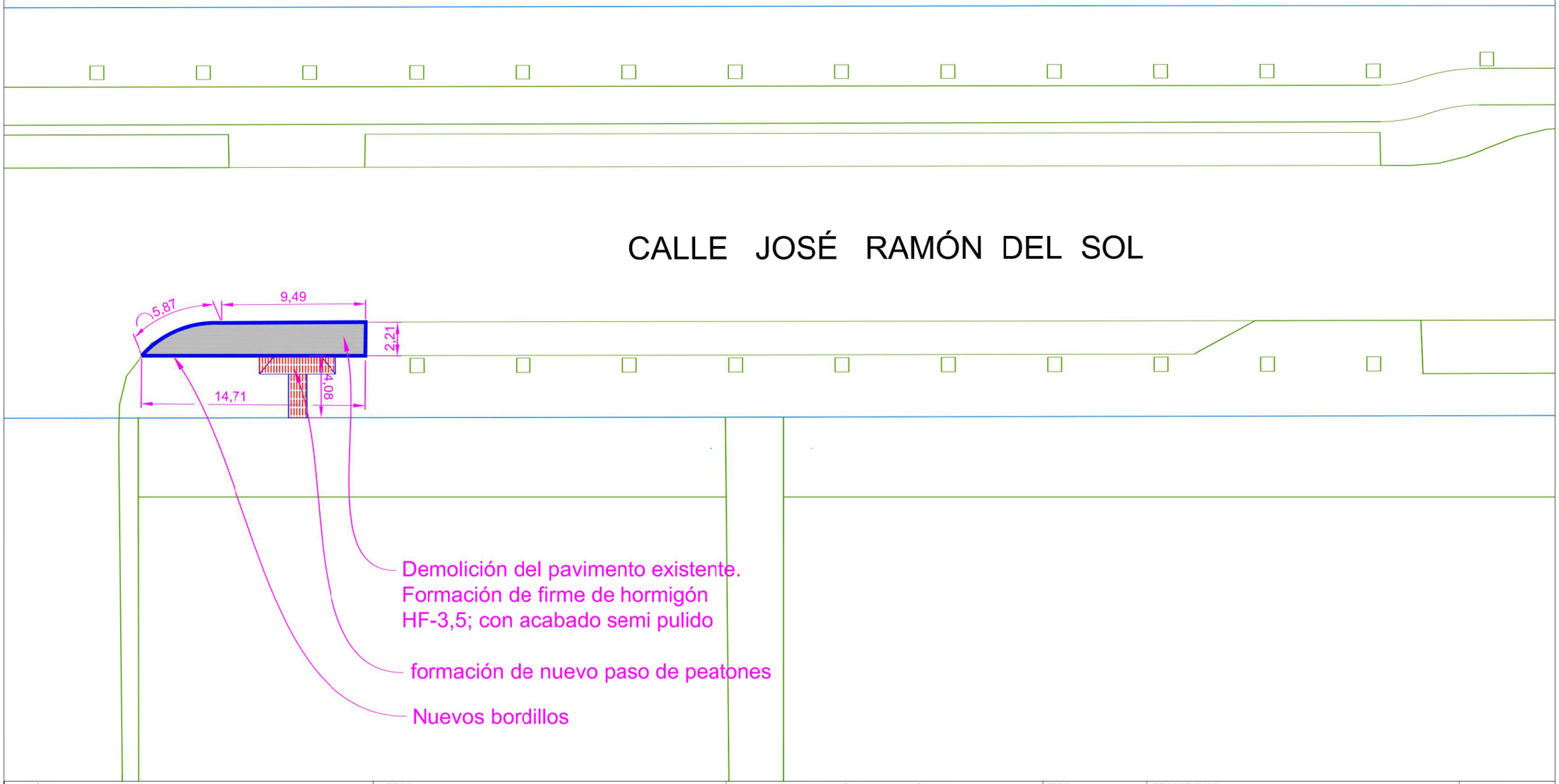

Ayuntamiento de Valladolid Área de Urbanismo, Vivienda e Infraestructuras Servicio de Espacio Público e Infraestructuras	TITULO: MODIFICACIONES Y ADAPTACIÓN DE LA URBANIZACIÓN EN ACTUACIONES DE MEJORA DE LA SEGURIDAD DE PEATONES Y ACCESIBILIDAD DEL TRANSPORTE PUBLICO	INGENIERO TÉCNICO DE OBRAS PÚBLICAS. D. ÁNGEL Mª CUEVAS CUEVAS	FECHA: MARZO de 2017 ESCALA: 1 / 250	TITULO DEL PLANO: PARADA DE CALLE JOSÉ RAMÓN DEL SOL Hospital Rio Hortega	PLANO Nº **18.0**

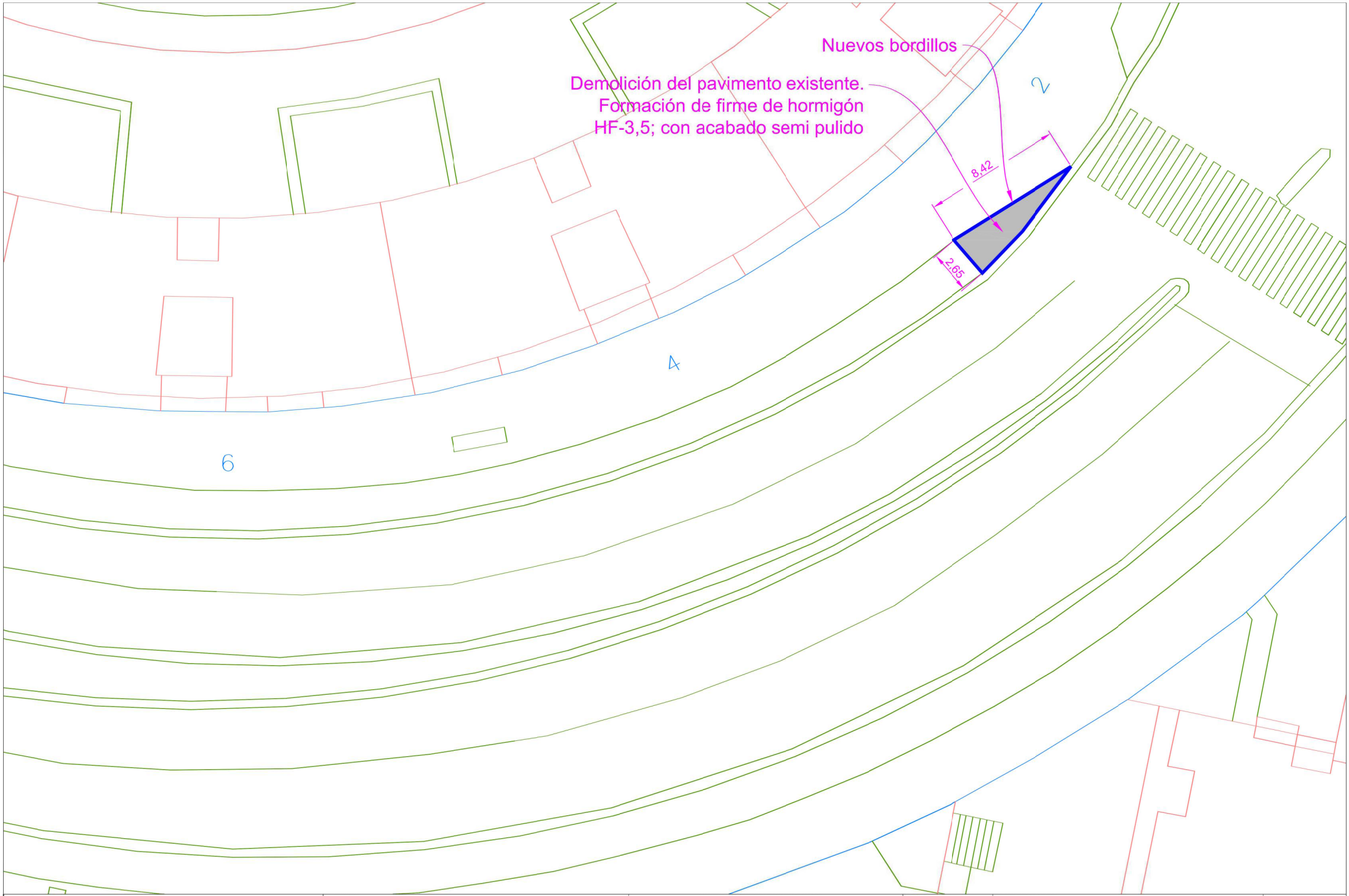

Ayuntamiento de Valladolid Área de Urbanismo, Vivienda e Infraestructuras Servicio de Espacio Público e Infraestructuras	TITULO: MODIFICACIONES Y ADAPTACIÓN DE LA URBANIZACIÓN EN ACTUACIONES DE MEJORA DE LA SEGURIDAD DE PEATONES Y ACCESIBILIDAD DEL TRANSPORTE PUBLICO	INGENIERO TÉCNICO DE OBRAS PÚBLICAS. D. ÁNGEL Mª CUEVAS CUEVAS	FECHA: MARZO de 2017 ESCALA: 1 / 200	TITULO DEL PLANO: PARADA DE CALLE J. GARROTE TEBAR 4 Entrada en Parada	PLANO Nº **19.0**

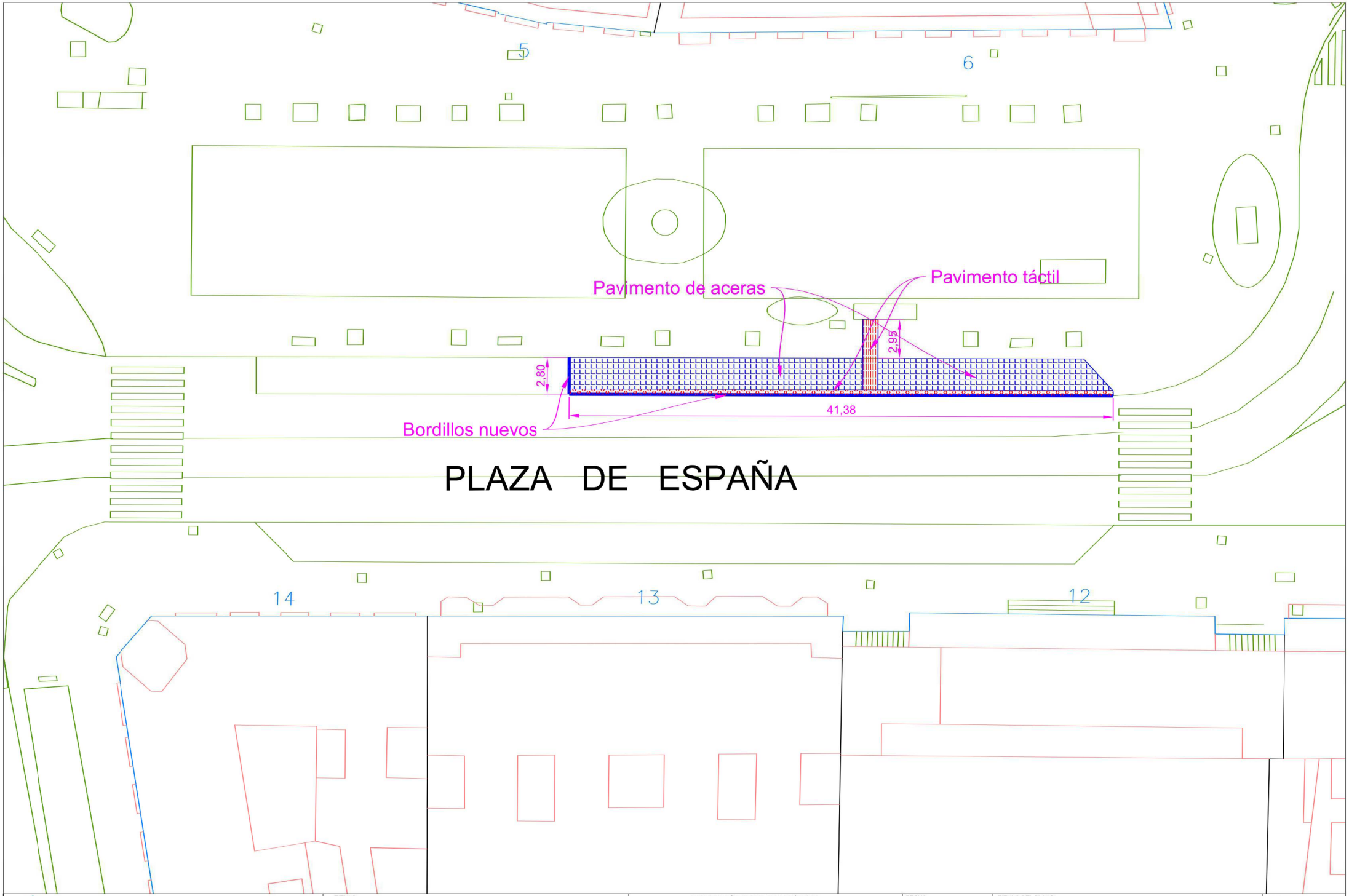

Ayuntamiento de Valladolid Área de Urbanismo, Vivienda e Infraestructuras Servicio de Espacio Público e Infraestructuras	TITULO: MODIFICACIONES Y ADAPTACIÓN DE LA URBANIZACIÓN EN ACTUACIONES DE MEJORA DE LA SEGURIDAD DE PEATONES Y ACCESIBILIDAD DEL TRANSPORTE PUBLICO	INGENIERO TÉCNICO DE OBRAS PÚBLICAS. D. ÁNGEL Mª CUEVAS CUEVAS	FECHA: MARZO de 2017 ESCALA: 1 / 250	TITULO DEL PLANO: PARADA DE PLAZA ESPAÑA	PLANO Nº **20.0**

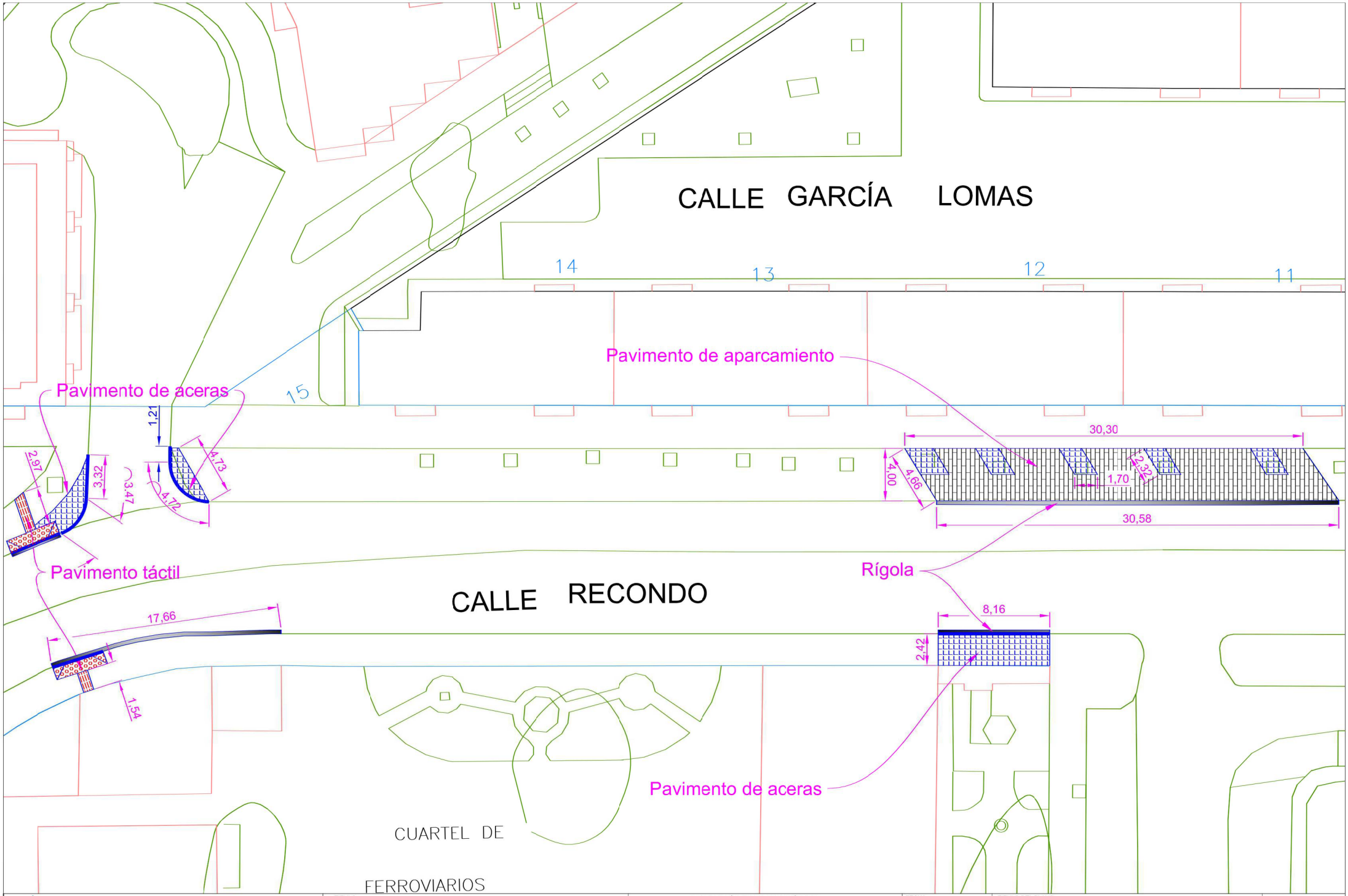

Ayuntamiento de Valladolid Área de Urbanismo, Vivienda e Infraestructuras Servicio de Espacio Público e Infraestructuras	TITULO: MODIFICACIONES Y ADAPTACIÓN DE LA URBANIZACIÓN EN ACTUACIONES DE MEJORA DE LA SEGURIDAD DE PEATONES Y ACCESIBILIDAD DEL TRANSPORTE PUBLICO	INGENIERO TÉCNICO DE OBRAS PÚBLICAS. D. ÁNGEL Mª CUEVAS CUEVAS	FECHA: MARZO de 2017 ESCALA: 1 / 250	TITULO DEL PLANO: CALLE RECONDO	PLANO Nº **21.0**

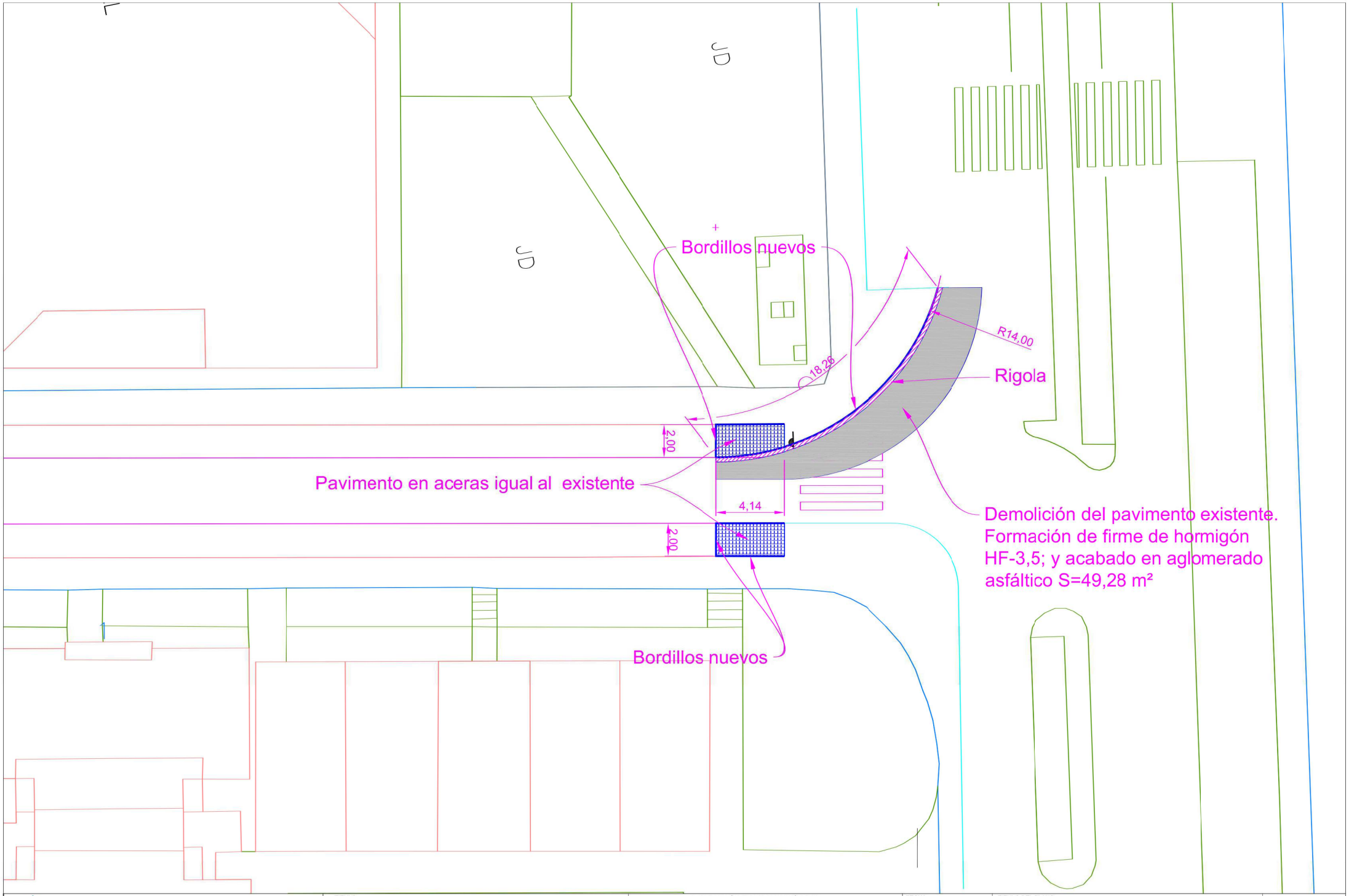

Ayuntamiento de Valladolid Área de Urbanismo, Vivienda e Infraestructuras Servicio de Espacio Público e Infraestructuras	TITULO: MODIFICACIONES Y ADAPTACIÓN DE LA URBANIZACIÓN EN ACTUACIONES DE MEJORA DE LA SEGURIDAD DE PEATONES Y ACCESIBILIDAD DEL TRANSPORTE PUBLICO	INGENIERO TÉCNICO DE OBRAS PÚBLICAS. D. ÁNGEL Mª CUEVAS CUEVAS	FECHA: MARZO de 2017 ESCALA: 1 / 200	TITULO DEL PLANO: PARADA DE CALLE ECUADOR Esquina con calle Colombia	PLANO Nº **22.0**

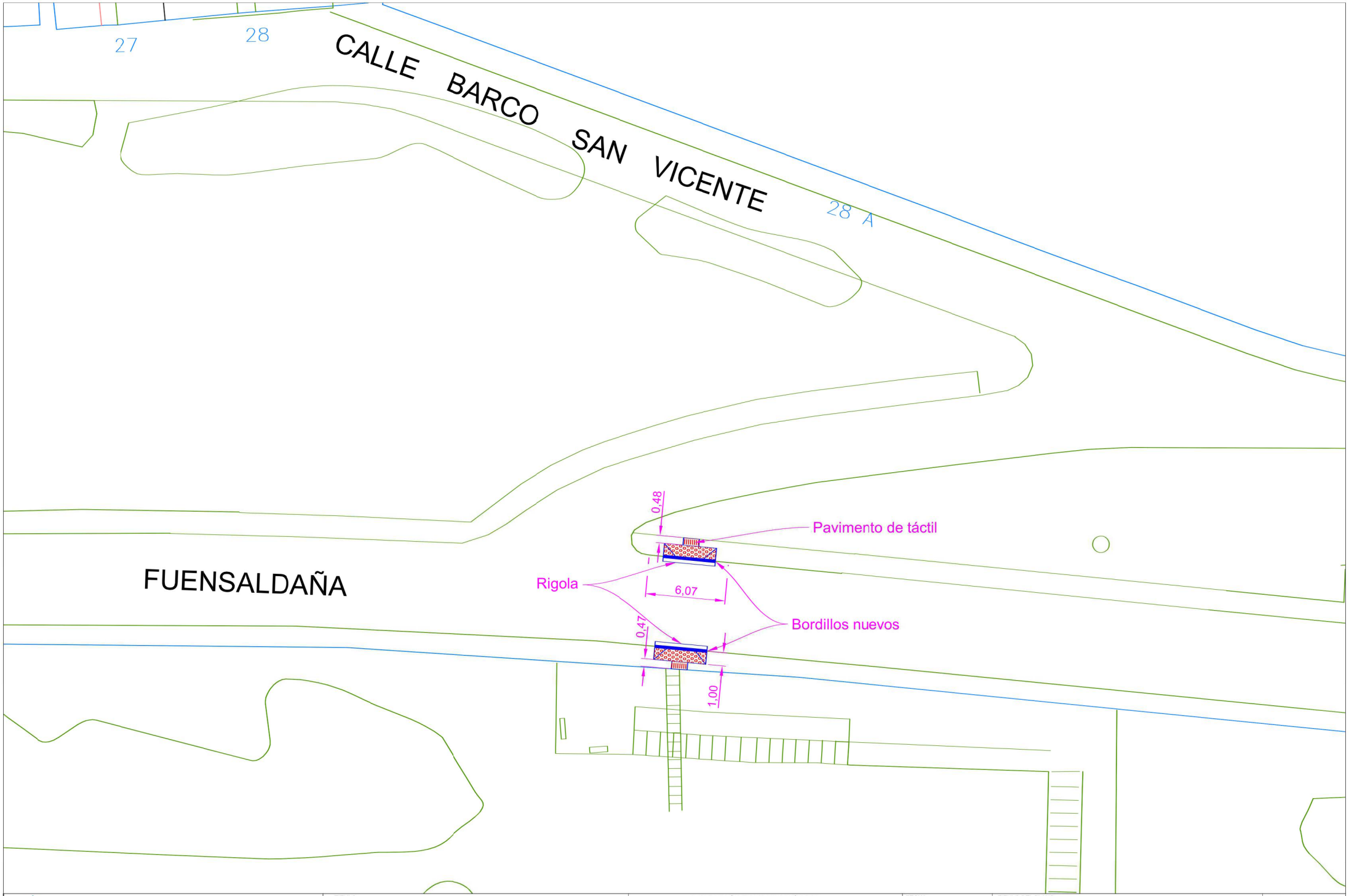

Ayuntamiento de Valladolid Área de Urbanismo, Vivienda e Infraestructuras Servicio de Espacio Público e Infraestructuras	TITULO: MODIFICACIONES Y ADAPTACIÓN DE LA URBANIZACIÓN EN ACTUACIONES DE MEJORA DE LA SEGURIDAD DE PEATONES Y ACCESIBILIDAD DEL TRANSPORTE PUBLICO	INGENIERO TÉCNICO DE OBRAS PÚBLICAS. D. ÁNGEL Mª CUEVAS CUEVAS	FECHA: MARZO de 2017 ESCALA: 1 / 250	TITULO DEL PLANO: CARRETERA DE FUENSALDAÑA Intersección con calle Barco de S. Vicente	PLANO Nº **23.0**

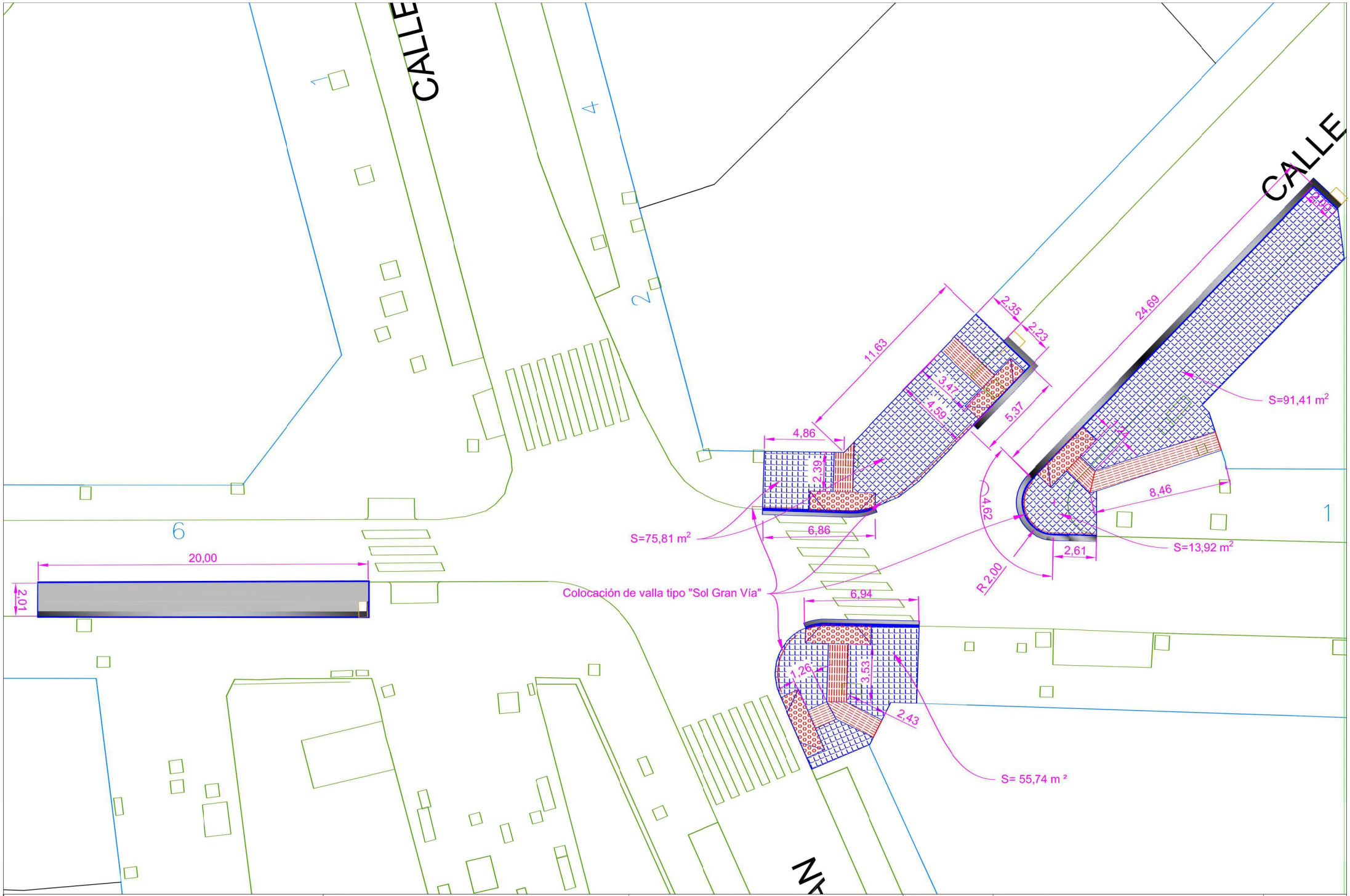

Ayuntamiento de Valladolid Área de Urbanismo, Vivienda e Infraestructuras Servicio de Espacio Público e Infraestructuras	TITULO: MODIFICACIONES Y ADAPTACIÓN DE LA URBANIZACIÓN EN ACTUACIONES DE MEJORA DE LA SEGURIDAD DE PEATONES Y ACCESIBILIDAD DEL TRANSPORTE PUBLICO	INGENIERO TÉCNICO DE OBRAS PÚBLICAS. D. ÁNGEL Mª CUEVAS CUEVAS	FECHA: MARZO de 2017 ESCALA: 1 / 200	TITULO DEL PLANO: PARADA DE CALLE VELARDES Esquina plaza San Juan	PLANO Nº **24.0**

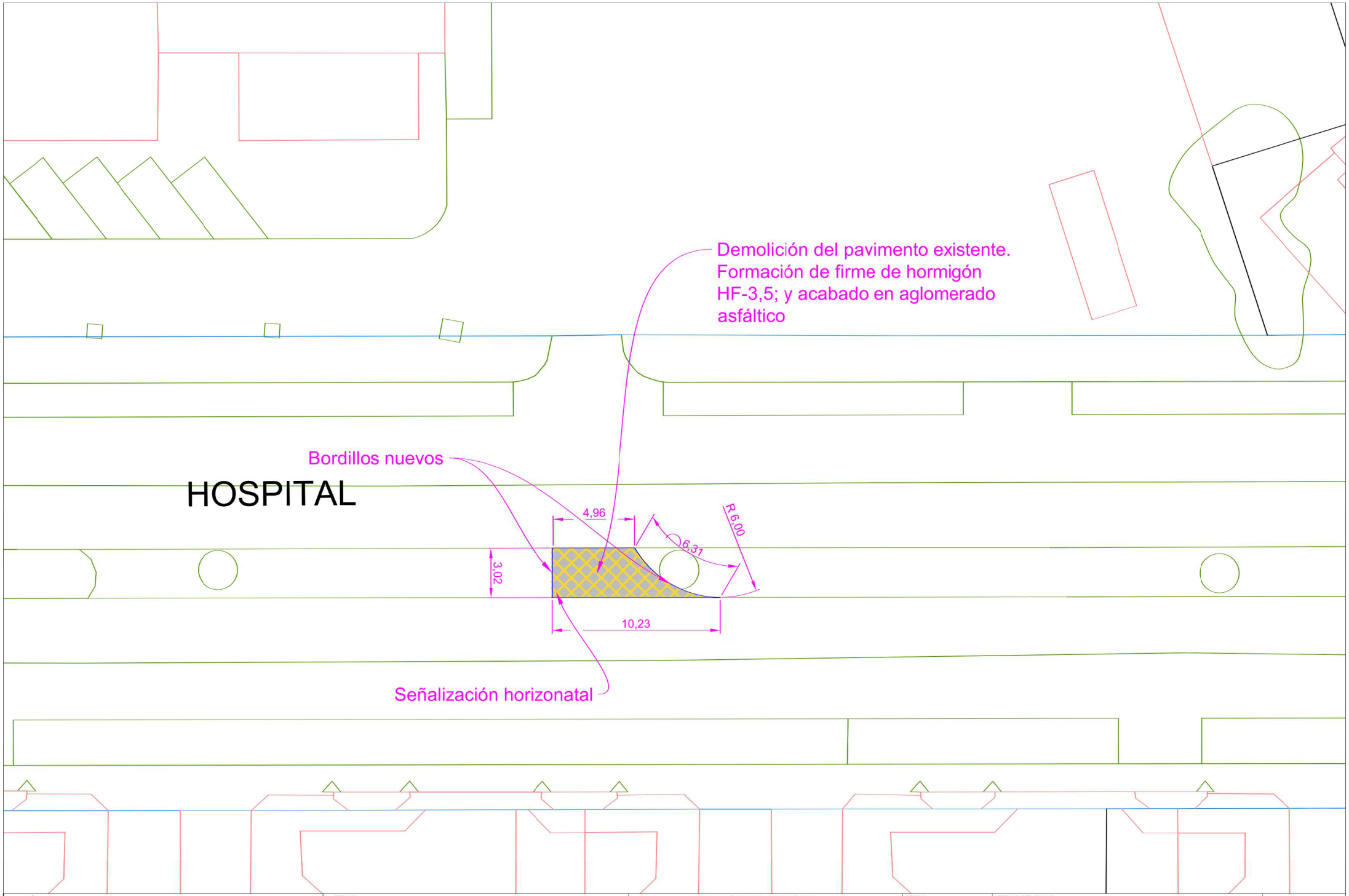

Ayuntamiento de Valladolid Área de Urbanismo, Vivienda e Infraestructuras Servicio de Espacio Público e Infraestructuras	TITULO: MODIFICACIONES Y ADAPTACIÓN DE LA URBANIZACIÓN EN ACTUACIONES DE MEJORA DE LA SEGURIDAD DE PEATONES Y ACCESIBILIDAD DEL TRANSPORTE PUBLICO	INGENIERO TÉCNICO DE OBRAS PÚBLICAS. D. ÁNGEL Mª CUEVAS CUEVAS	FECHA: MARZO de 2017 ESCALA: 1 / 200	TITULO DEL PLANO: MEDIANA DE CALLE HOSPITAL MILITAR Apertura de mediana frente al 112	PLANO Nº **25.0**

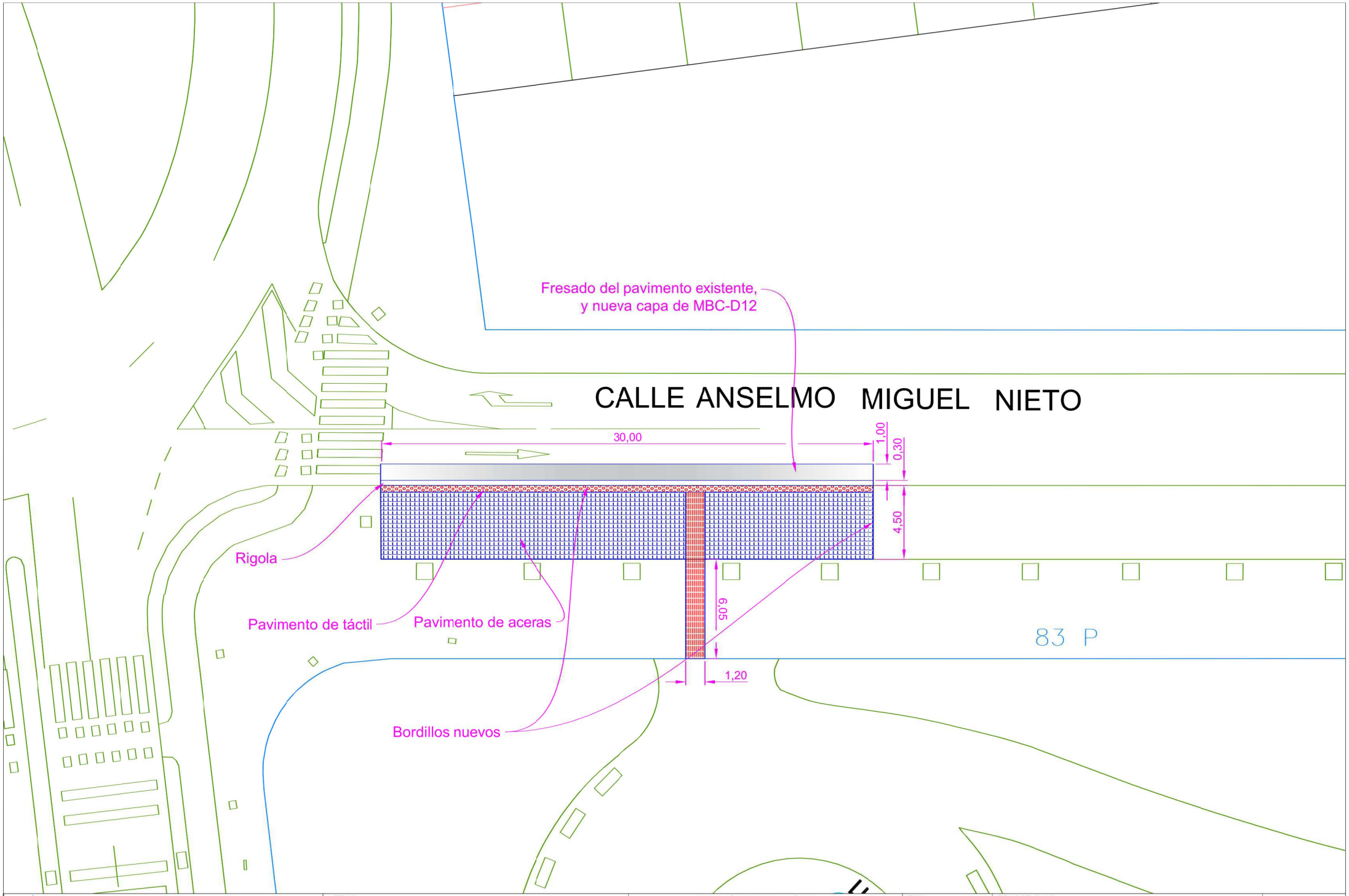

Ayuntamiento de Valladolid Área de Urbanismo, Vivienda e Infraestructuras Servicio de Espacio Público e Infraestructuras	TITULO: MODIFICACIONES Y ADAPTACIÓN DE LA URBANIZACIÓN EN ACTUACIONES DE MEJORA DE LA SEGURIDAD DE PEATONES Y ACCESIBILIDAD DEL TRANSPORTE PUBLICO	INGENIERO TÉCNICO DE OBRAS PÚBLICAS. D. ÁNGEL Mª CUEVAS CUEVAS	FECHA: MARZO de 2017 ESCALA: 1 / 200	TITULO DEL PLANO: CALLE ANSELMO MIGUEL NIETO C/V CTRA. RUEDA. PARADA BUS	PLANO Nº **26.0**

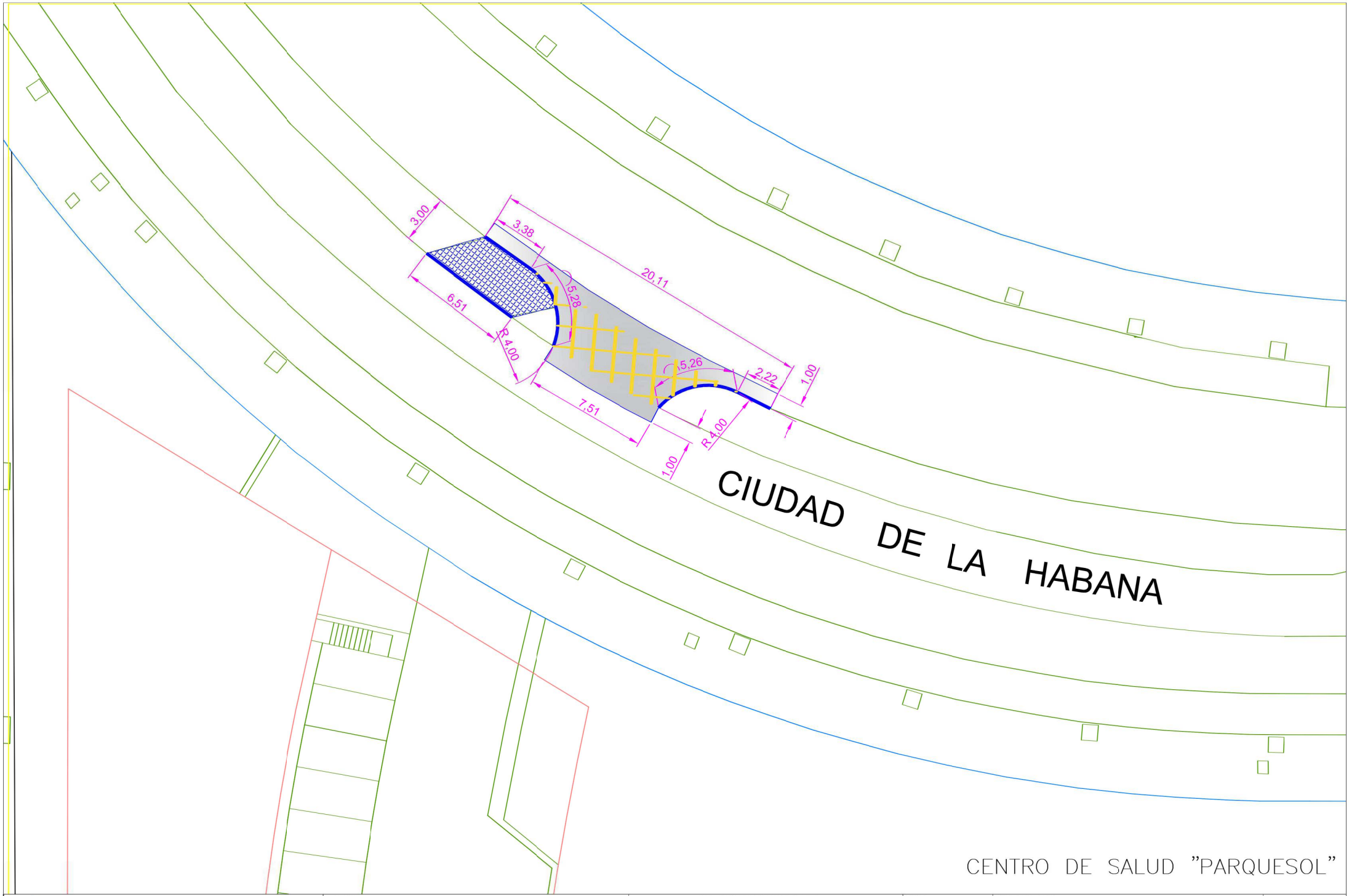

Ayuntamiento de Valladolid Área de Urbanismo, Vivienda e Infraestructuras Servicio de Espacio Público e Infraestructuras	TITULO: MODIFICACIONES Y ADAPTACIÓN DE LA URBANIZACIÓN EN ACTUACIONES DE MEJORA DE LA SEGURIDAD DE PEATONES Y ACCESIBILIDAD DEL TRANSPORTE PUBLICO	INGENIERO TÉCNICO DE OBRAS PÚBLICAS. D. ÁNGEL Mª CUEVAS CUEVAS	FECHA: MARZO de 2017 ESCALA: 1 / 200	TITULO DEL PLANO: CIUDAD DE LA HABANA FRENTE AL CENTRO DE SALUD	PLANO Nº **27.0**

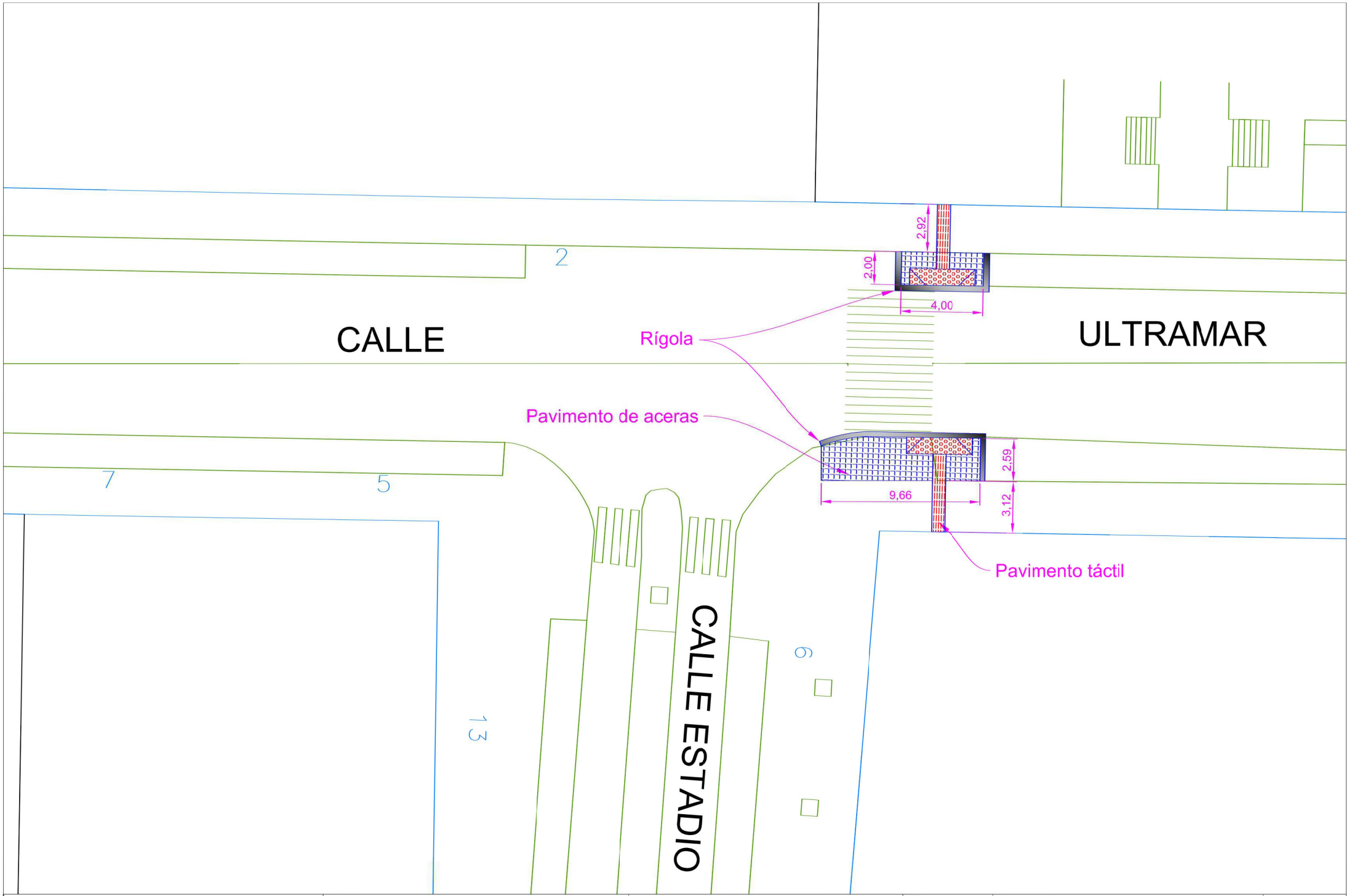

Ayuntamiento de Valladolid Área de Urbanismo, Vivienda e Infraestructuras Servicio de Espacio Público e Infraestructuras	TITULO: MODIFICACIONES Y ADAPTACIÓN DE LA URBANIZACIÓN EN ACTUACIONES DE MEJORA DE LA SEGURIDAD DE PEATONES Y ACCESIBILIDAD DEL TRANSPORTE PUBLICO	INGENIERO TÉCNICO DE OBRAS PÚBLICAS. D. ÁNGEL Mª CUEVAS CUEVAS	FECHA: MARZO de 2017 ESCALA: 1 / 200	TITULO DEL PLANO: CALLE ULTRAMAR ESQUINA CALLE ESTADIO	PLANO Nº **28**

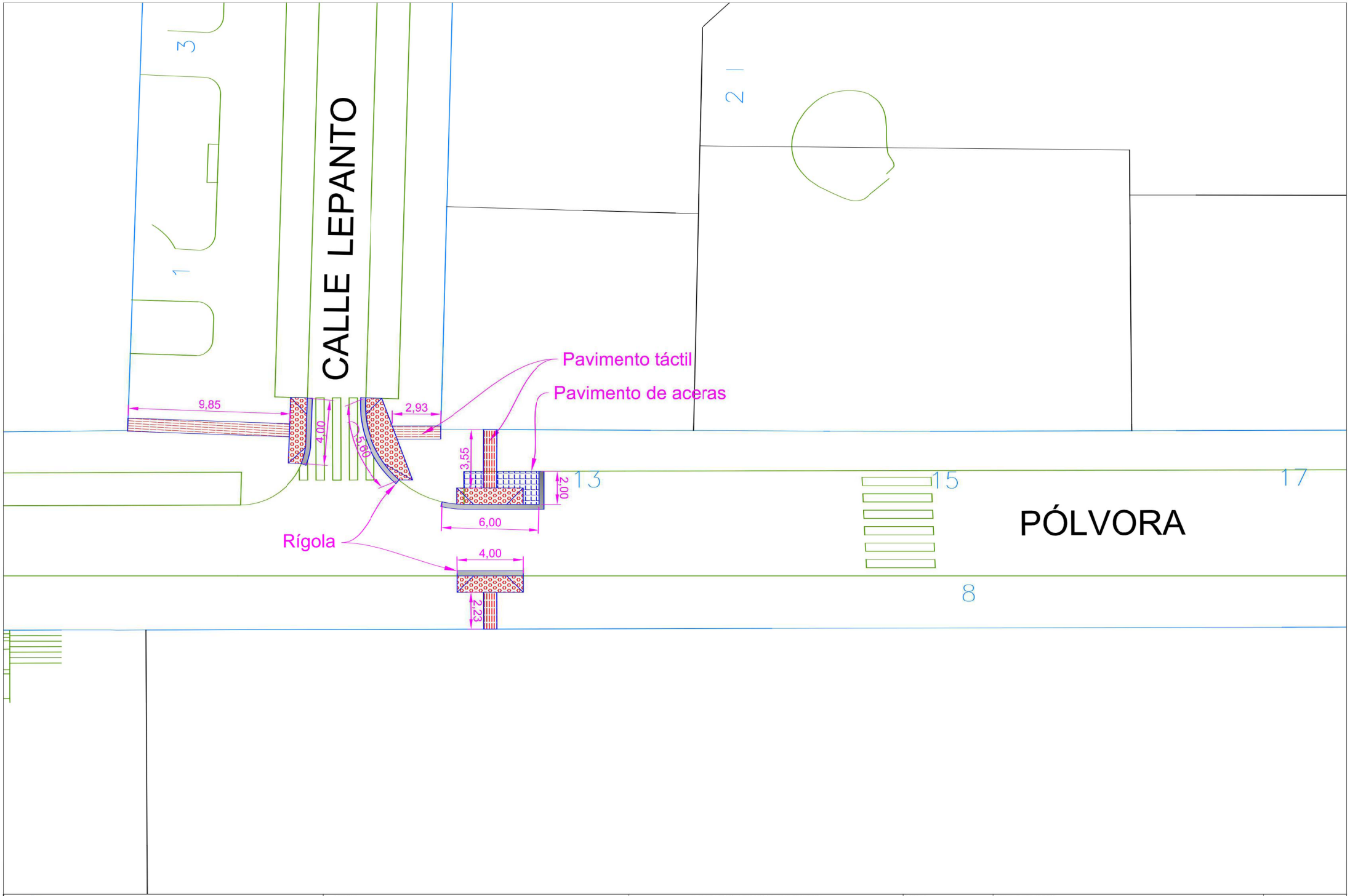

Ayuntamiento de Valladolid Área de Urbanismo, Vivienda e Infraestructuras Servicio de Espacio Público e Infraestructuras	TITULO: MODIFICACIONES Y ADAPTACIÓN DE LA URBANIZACIÓN EN ACTUACIONES DE MEJORA DE LA SEGURIDAD DE PEATONES Y ACCESIBILIDAD DEL TRANSPORTE PUBLICO	INGENIERO TÉCNICO DE OBRAS PÚBLICAS. D. ÁNGEL Mª CUEVAS CUEVAS	FECHA: MARZO de 2017 ESCALA: 1 / 200	TITULO DEL PLANO: CALLE PÓLVORA Esq. Calle Lepanto	PLANO Nº **29.0**

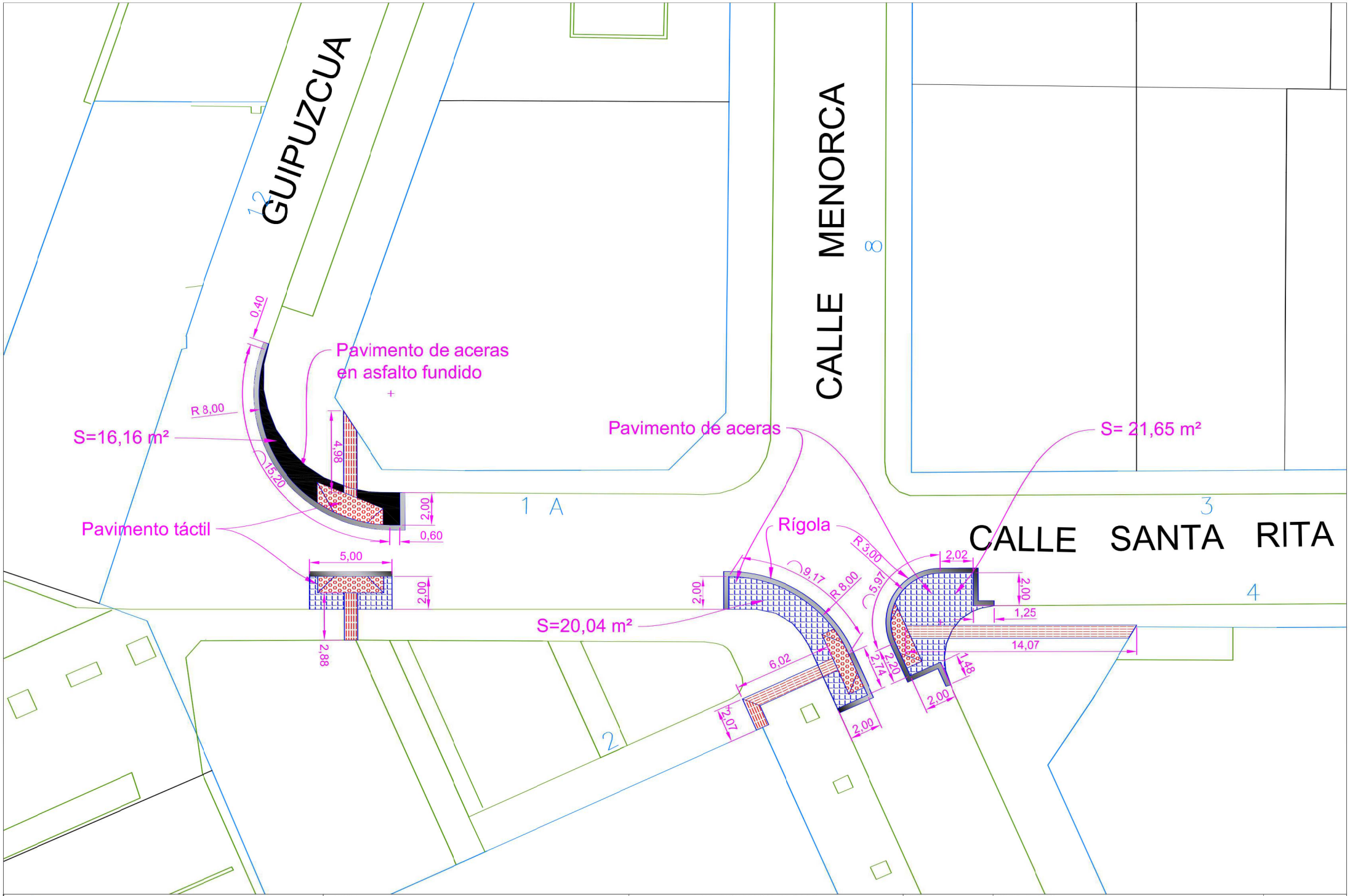

Ayuntamiento de Valladolid Área de Urbanismo, Vivienda e Infraestructuras Servicio de Espacio Público e Infraestructuras	TITULO: MODIFICACIONES Y ADAPTACIÓN DE LA URBANIZACIÓN EN ACTUACIONES DE MEJORA DE LA SEGURIDAD DE PEATONES Y ACCESIBILIDAD DEL TRANSPORTE PUBLICO	INGENIERO TÉCNICO DE OBRAS PÚBLICAS. D. ÁNGEL Mª CUEVAS CUEVAS	FECHA: MARZO de 2017 ESCALA: 1 / 200	TITULO DEL PLANO: CALLE SANTA RITA, ESQUINA A CALLE MENORCA Y CALLE GUIPUZCUA	PLANO Nº **30.0**

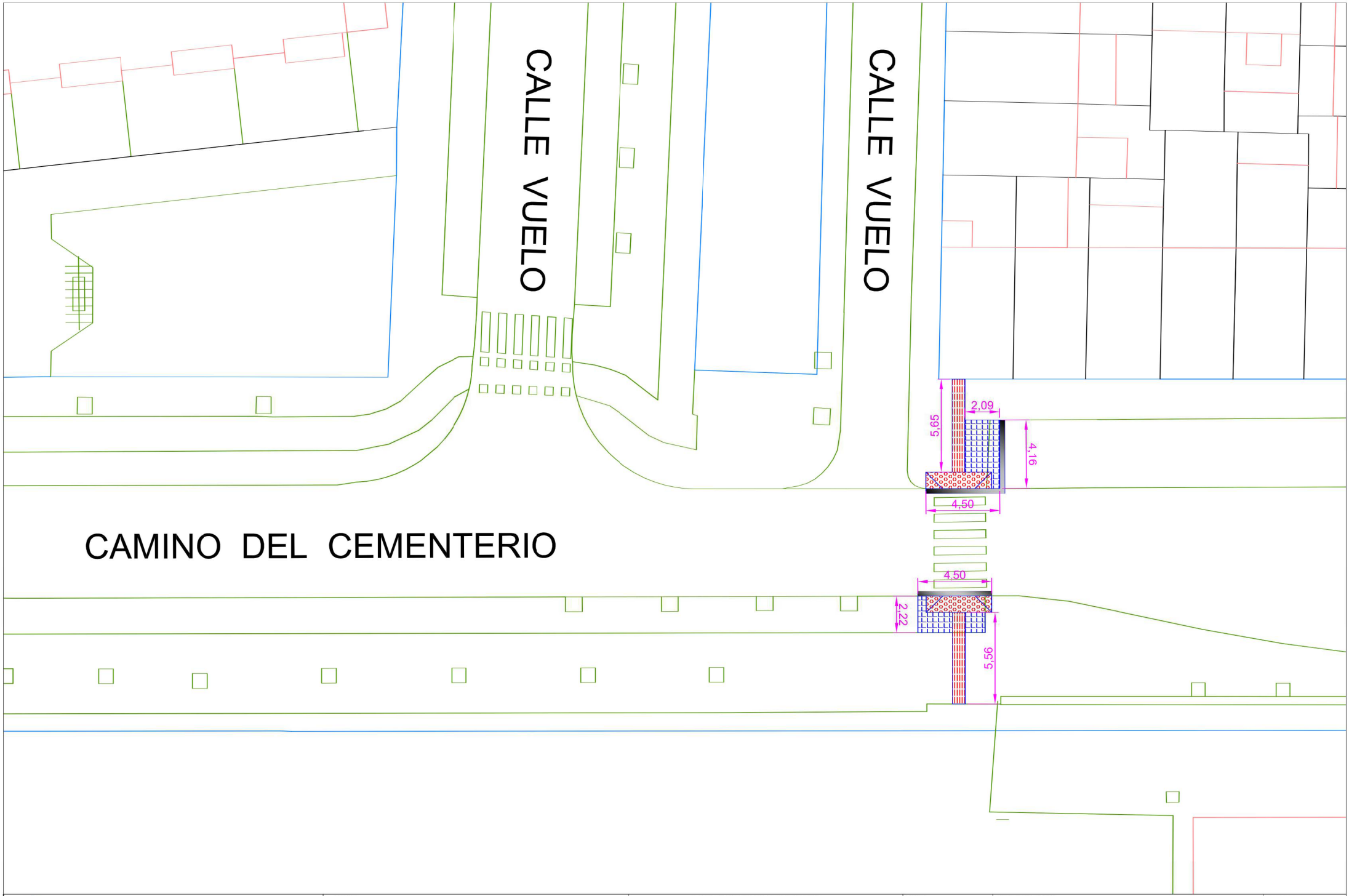

Ayuntamiento de Valladolid Área de Urbanismo, Vivienda e Infraestructuras Servicio de Espacio Público e Infraestructuras	TITULO: MODIFICACIONES Y ADAPTACIÓN DE LA URBANIZACIÓN EN ACTUACIONES DE MEJORA DE LA SEGURIDAD DE PEATONES Y ACCESIBILIDAD DEL TRANSPORTE PUBLICO	INGENIERO TÉCNICO DE OBRAS PÚBLICAS. D. ÁNGEL Mª CUEVAS CUEVAS	FECHA: MARZO de 2017 ESCALA: 1 / 200	TITULO DEL PLANO: CAMINO DEL CEMENTERIO (CALLE VUELCO)	PLANO Nº **31.0**

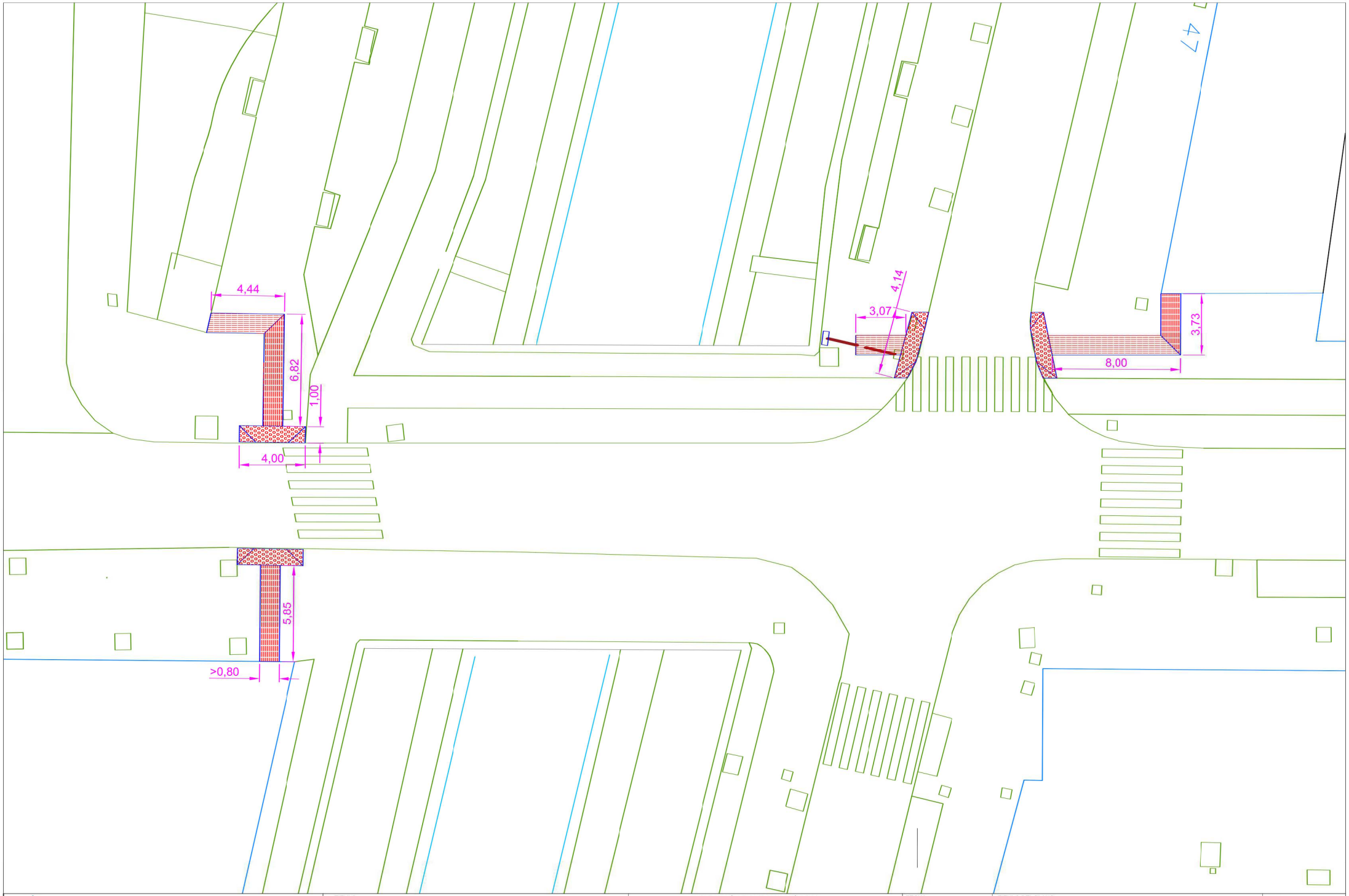

Ayuntamiento de Valladolid Área de Urbanismo, Vivienda e Infraestructuras Servicio de Espacio Público e Infraestructuras	TITULO: MODIFICACIONES Y ADAPTACIÓN DE LA URBANIZACIÓN EN ACTUACIONES DE MEJORA DE LA SEGURIDAD DE PEATONES Y ACCESIBILIDAD DEL TRANSPORTE PUBLICO	INGENIERO TÉCNICO DE OBRAS PÚBLICAS. D. ÁNGEL Mª CUEVAS CUEVAS	FECHA: MARZO de 2017 ESCALA: 1 / 200	TITULO DEL PLANO: REBAJES EN PASOS EN AMBOS LADOS PUENTE CAMINO DEL CEMENTERIO	PLANO Nº **32.0**

Ayuntamiento de Valladolid

Resumen de Firmas

Título:Planos

Firmante 1

Firmado digitalmente por ÁNGEL MARÍA CUEVAS CUEVAS
Fecha viernes, 18 agosto 2017 14:33:22 GMT
Razón He aprobado el documento